



2001

18. EBICYKL

Českomoravská odyssea 2001

Memoriál Roberta Rouse (1964 - 1994) a Václava Slavíka (1943 - 1998)

I T I N E R Á Ř

1. etapa	neděle	29. 7.	Vlašim - Jindřichův Hradec
2. etapa	pondělí	30. 7.	Jindřichův Hradec - Velké Meziříčí
3. etapa	úterý	31. 7.	Velké Meziříčí - Boskovice
4. etapa	středa	1. 8.	Boskovice - Prostějov
5. etapa	čtvrtek	2. 8.	Prostějov - Ždánice
6. etapa	pátek	3. 8.	Ždánice - Veselí nad Moravou
7. etapa	sobota	4. 8.	Veselí nad Moravou - Hodonín



1. etapa Vlašim - Jindřichův Hradec
Neděle 29. 7.

0	371 Vlašim	125	Kondrac - rom. trib. kostel (1. čtvrtina 13. st., úpravy 1755)
5	420 Kondrac	↖	se zbytky původních maleb
11	528 Načeradec	18	- Velký Blaník - hradiště (1. tisíciletí př. n. l.), 1868-71 velké tábory lidu za české právo, 1868 odebrán základní kámen pro stavbu Národního divadla. Na vrcholu rozhledna tvaru husitské hlásky.
15	600 Horní Lhota	↗	
20	580 Lukavec		
23	620 Nové Vyklantice		
25	580 Buřenice		
29	500 Košetice	↗	
37	450 Červená Řečice	112	
48	510 Pelhřimov		
55	580 Proseč-Obořiště	↗	
58	600 Chmelná		Pelhřimov - měst. pam. rezervace, část zachov. hradby a tři městské brány na náměstí a v přilehlých ulicích středověké a barokní domy.
61	660 Markvarec		
68	580 x	↗ 34	
70	563 Kamenice n. L.	34	
77	530 Nová Včelnice	↗	
82	520 Kostelní Radouň	↖	
90	478 Jindřichův Hradec		Proseč-Obořiště - bar. zámek (18. st.), v parku staleté duby, na kraji zámecké zahrady Havlíčkův dub.

Kamenice n. L. - název podle lípy v zám. parku (asi 700 let).

- zámek z 15. st., dnešní podoba z let 1580 - 83, věž nad branou 1777, zbytky opevnění

Jindřichův Hradec - měst. pam. rezervace

- zámek přest. z got. hradu po r. 1580 - rozsáhlý komplex se třemi nádvořemi, paláci a věžemi, v zám. zahradě velký renes. rondel (1591)

- měst. hradby, Nežárecká brána a bašta Lázeňka (15. st.)

- jezuitský seminář (dnes muzeum)

- měšťanské domy p. gotické, renesanční a barokní na náměstí a v přilehlých ulicích


- proboštský kostel založ. před r. 1382, prochází jím 15. poledník (vyznačeno zvenčí na zdi)

- minoritský klášter s kostelem sv. Jana Křtitele - r. got. ze 3. čtvrtiny 13. st.

- františkánský klášter a kostel (p. got. 1478)

- městský kostel - nestarší ve městě (ze 13. st. s bar. přestavbou 1628 - 1632) při býv. jezuitské koleji

- židovský hřbitov z poč. 15. st.



2. etapa Jindřichův Hradec - Velké Meziříčí - varianta A
Pondělí 30. 7.

0	478	Jindřichův Hradec	23	Kunžak - bar. kašny na náměstí z jednoho kusu kamene, v okolí výskyt osamělých balvanů a viklanů
14	575	Kunžak	23	
19	568	Strmilov	23	
26	620	Studená	23	
40	514	Telč	112	
49	536	Nová Říše	112	Nová Říše - premonstrátský klášter ze 13. st., kostel bar. 1677-98 od J.L. Krackera
53	620	Zdeňkov	112	
57	570	Želetava	410	Telč - měst. pam. rezervace s nádherným protáhlým náměstím, zámečným komplexem a kostelem
61	640	Sedlo Mařenka	410	
65	510	Římov	410	
77	406	Třebíč	360	
83	430	Trnava	360	- telčský typ domu - s mázhauzem sklenutým na střední podpěru, z něhož vede tunelovitá chodba na dvůr (k vidění na náměstí)
89	540	trať-zast. Budíkov	360	
98	425	Velké Meziříčí		- hlavní kostel - got. se síťovou klenbou


Želetava - renes. útvar na got. základech přestavěný na obytná stavení zv. Starý Hrad

Třebíč - benediktinský klášter Porta Paradisi založ. 1101. Klášterní kostel z let 1240-60, navenek bohatý pozdně rom. sloh, uvnitř gotika - nejvýznamnější románsko-gotická památka u nás

- židovské město (v měst. části Záměstí) s ghetem a nepravidelnou uliční sítí patří k nejzachovalejším celkům u nás, renes. Nová synagoga, žid. hřbitov s náhr. kameny ze 16. a 17. st.

Velké Meziříčí - zámek postaven na místě starého hradu (po požáru r. 1723) s pozdějšími úpravami a přístavbami

- kostel na náměstí - got. (1317) s 80m věží s ochozem
- stará synagoga obdél. půdorysu ze 16. st.



2. etapa Jindřichův Hradec - Velké Meziříčí - varianta B
Pondělí 30. 7.

0	478	Jindřichův Hradec	23
14	575	Kunžak	151
17	600	Mosty	151
34	557	Dačice	408
46	470	Jemnice	152
66	465	Mor. Budějovice	152
74	422	Jaroměřice n. Rok.	360
82	530	sedlo Hošťanka	360
88	406	Třebíč	360
94	430	Trnava	360
100	540	trať-zast. Rudíkov	360
109	425	Velké Meziříčí	

Dačice - renes. městský celek se Starým a Novým zámekem, františkánským klášterem a dalšími památkami.

Jemnice - malebný městský komplex na kopci založ. jako pevnost r. 1227. Měst. hradby a brány, věže a několik kostelů s bohatou výzdobou.


Mor. Budějovice - got. a renes. městanské domy, zbytky měst. hradeb

- bar. zámek 1666-72 (dnes muzeum)
- kostel ze 14. st. s pův. rom. kaplí (karnírem) ze 13. st., přestavěn barokně 1714

Jaroměřice n. Rok. - barokní zámek - jedna z nejvýznamějších staveb svého druhu v Evropě. Původně zde stála středověká tvrz, později renes. zámek, dnešní podoba je z přestavby v letech 1700-1737 podle plánů J.L.Hildebrandta. V hl. budově je sál s freskou z r. 1731. V letech 1722-24 přistavěn divadelní sál pův. vybavený dekoracemi. Na zámek navazuje francouzský park. K hlavnímu zám. křídlu připojen barokní kostel z let 1715-37, na kopuli freska K.F. Töpfera (1737).

- ve městě r. bar. klášter servitů z let 1675-9 a špitál z let 1671-2.

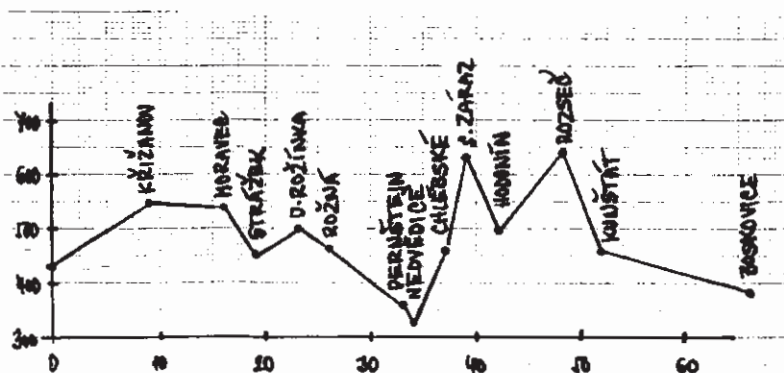
Kunžak a Třebíč viz 2. etapa varianta A.



3. etapa Velké Meziříčí - Boskovice
Úterý 31. 7.

0	425	Velké Meziříčí	360	Křižanov - renes. zámek (2. polovina 16. st.) s uzavř. arkádovým dvorem, u zámku chráněná lípa
9	550	Křižanov	360	
16	540	Moravec	389	- kostel pův. got., v 17. st. bar. upraven, u stěn renes. náhrobky, v inventáři barokní madona (1655)
19	450	Strážek		
23	500	Dolní Rožínka		
26	460	Rožná		
33	360	Pernštejn		
34	324	Nedvědice	387	Moravec - při silnici do Strážku chráněná alej lip
35	330	x		
37	460	Chlébáké		Dol. Rozsíčka (obec mezi Strážkem a Dolní Rožínkou) - na sev. okraji obce chráněný tis
39	630	sedlo Záráz		
42	500	Hodonín	18	Dolní Rožínka - středisko těžby uranu
48	640	Boszeč	18	
52	458	Kouštát	18	
66	381	Boskovice		Pernštejn - tzv. mramorový hrad založ. v 2. pol. 13. st., po r. 1457 přest. goticky

Nedvědice - v okolí těžba mramoru a výroba terazzových dří
Chlébáké - východně od obce při okraji lesa chráněný buk



4. etapa Boskovice - Prostějov
Středa 1. 8.

0	381 Boskovice	18	
7	600 Ludíkov	↗	373
13	470 Sloup	373	
14	480 x u hotelu Moravský kras		
	dál rovně po červené		
18	420 rozc. pod Macochou		
	dál po červené a zelené nahoru		
19	Macocha	373	
23	511 Jedovnice	↖	379
26	560 Kotvrdovice	↖	378
29	600 Kojál	378	
31	560 Lipovec	↗	378
41	620 Drahaný	377	
50	320 Žárovice	377	
52	300 Plumlov	377, 18	
60	225 Prostějov		

Sloup - Sloupsko-Šošovská jeskyně - přes 7,5 km dlouhá jeskynní soustava (vstup u Hřeběnáče, výstup u hotelu Moravský kras)

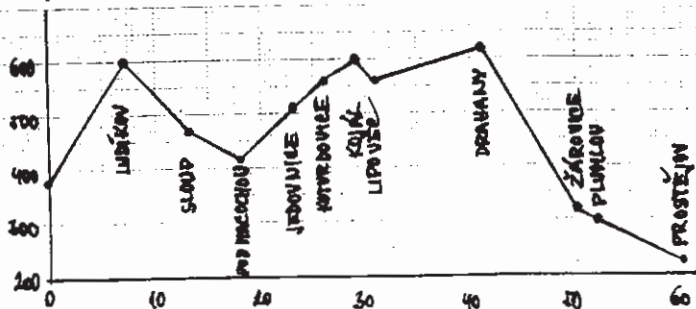
Macocha - propast 138m hluboká (+28m hloubka Dolního jezírka), říčka Punkva přitéká do Macochy z Amatérské jeskyně a pokračuje Punkevními dómy. Ve stěnách propasti vstupy do dalších jeskyní

Jedovnice - u rozcestí před obcí chráněná lípa srdčitá

Kojál - holé návrší s televizním vysílačem

Plumlov - přehrada (1913 - 1938) 460m dlouhá na řece Hloučele
Prostějov

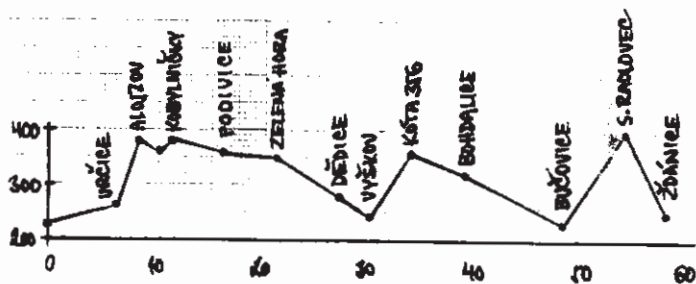
- zámek přestavěn z got. hradu v letech 1568 - 72, upraven 1900 - 1906
- stará radnice s renes. portálem (1538) dnes muzeum
- zbytky měst. hradeb (14. st.)
- domy s renes. a empir. portály
- děkanský kostel pův. got. s chórem upraveným kol. 1580, loď přestavěna 1703
- kostel milosrdných bratří barokní 1751 - 55
- kostel Cyrila a Metoděje barokní (1762)
- kostel Petra a Pavla (kdysi hřbitovní) barokní 1728 - 30
- židovský hřbitov



5. etapa Prostějov - Ždánice - varianta A
Čtvrtek 2. 8.


0	225	Prostějov	
6	260	Určice	
8	380	Alojzov	
10	360	Myslejovice	
11	380	Kobylničky	
16	360	Podivice	
21	350	Zelená Hora	
27	280	Dědice	
30	244	Vyškov	431
34	356	kóta 356	431
39	320	Bohdalice	431
48	230	Bučovice	431
54	400	sedlo Radlovec	431
58	250	Ždánice	

Zelená Hora - pravěké sídliště z doby keltského osídlení
Dědice - rodiště Klementa Gottwalda
Bučovice - renes. zámek 1567-82 s arkádovým dvorem a renes. zahradou
Ždánice - lokalita známá v 18. st. keramikou



5. etapa Prostějov - Ždánice - varianta B
Čtvrtek 2. 8.

0	225	Prostějov		Pracký kopec - Mohyla míru z let 1910
30	244	Vyškov	379	-1911 (J. Fanta) na památku bitvy tří císařů (1805)
34	280	Drnovice	↙	Slavkov u Brna - Židovský hřbitov
37	300	Luleč	□	(17.-20.st.)
45	290	Vítovice	□	- synagoga (1858)
47	300	Viničné-Sumice	□	
49	310	Pozořice	□	
52	260	Tvarožná	↙	Úsek Prostějov-Vyškov (lokality Zelená Hora, Dědice), Bučovice a Ždánice viz varianta 5A.
55	260	Blažovice	↙	
57	290	x	↗ 417	
59	240	Prace	↙	
60	325	Pracký kopec	□	
64	310	Sokolnice	↙ 418	
65	300	Újezd u Brna	↙ 416	
77	210	Slavkov u Brna	□ 50	
87	230	Bučovice	↗ 431	
93	400	sedlo Radlovec	□ 431	
97	250	Ždánice		

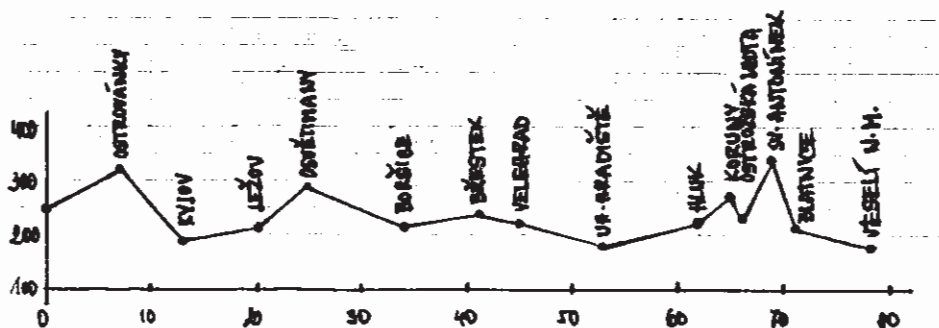


6. etapa Ždánice - Veselí nad Moravou
Pátek 3. 8.

0	250	Ždánice	<input type="checkbox"/>	Buchlovice - zámek (1701-38) s bohatou barokní výzdobou a parkem
2	240	Lovčice	<input type="checkbox"/>	Velehrad - kostel cisterciáckého kláštera (poč. 13.st.), pod kostelem rom. vykopávky
7	320	Ostrovánky	<input type="checkbox"/>	Staré Město - Na Špitálkách kostel (2.pol. 9.st.) a komplex chrámu s pohřebištěm
13	192	Kyjov	422	Uherské Hradiště - františkánský kostel (1490) zbarok. 1653-7
19	210	Žadovice	422	- jezuitský kostel s kolejí (1643) s boh. interierem
20	210	Ježov	422	- vinné sklepy v Mařaticích (vých. část Uh. Hradiště - silnice 497 směr Jarošov, Bílovice) - jednotná uliční řada, nejstarší z 18.st. (čp. 44 a 260)
25	290	Osvětimany	422	Blatnice - proslulé vinohrady a slovácké vinné sklepy
34	210	Boršice	422	- bar. kostel s oltářním obrazem Jožky Úprky z r. 1887
39	234	Buchlovice	<input type="checkbox"/>	
41	240	Břestek	<input type="checkbox"/>	
42	220	Tupesy	<input type="checkbox"/>	
45	219	Velehrad	<input type="checkbox"/>	
46	220	Modrá	428	
51	181	Staré Město	58	
53	181	Uherské Hradiště	55	
56	190	Kunovice	498	
62	222	Hluk	495	
65	274	sedlo Koruny	495	
66	230	x Ostrozská Lhota	<input type="checkbox"/>	
69	345	sv. Antoníněk	<input type="checkbox"/>	
71	210	Blatnice	54	
78	176	Veselí nad Moravou		

sv. Antoníněk - místo s dalekým výhledem a středisko národopisných poutí

Veselí n. Mor. - bar. klášterní kostel (1714-34)




7. etapa Veselí nad Moravou - Hodonín
Sobota 4. 8.

0	176	Veselí n. Mor.	55	Strážnice - zbytky opevnění (brány Veselska a Skalická)
9	177	Strážnice	55	- zámek s řadou úprav, celková novorenes. úprava po r. 1850.
13	190	Petrov	55	Anglický park z 1. poloviny 19.st.
19	190	Bohatec		
24	200	Ratiškovice		
28	200	Dubňany		
34	190	Mutěnice	51	- piaristická kolej založená r. 1633 jako bar. stavba
41	200	Čejkovice		
45	220	Starý Poddvorov		- kostel (u koleje) barokní 1742-5
46	220	Nový Poddvorov		
51	190	Prušánky	423	- bar. morová kaple (1752)
54	180	Josefov	423	- skanzen lid. staveb jihovýchodní Moravy
58	185	Lužice	55	
64	167	Hodonín		Petrov - vinné sklepy (Plzeň) z 18 - 19.st. Dubňany - těžba lignitu pro elektrárnu Hodonín

Mutěnice - sklípky (búdy) na úpatí kopce Vyšicka zdob. slováckými ornamenty

Starý Poddvorov - větrný mlýn holandského typu z 19.st. na návrší západně od obce

Hodonín - na hřbitově práce F. Úprky, J. Habarty a dalších
- lázně (v areálu nemocnice) využívající jódových pramenů (přiváděny z Lužic)
- významná Galerie výtvarného umění



Jak číst itinerář.

0	115	Michalovce	50
23	149	Sečovce	50
35	473	Dargovský průsmyk	50
43	252	x Bidovce	576
45	261	Žurkov	
47	245	Olšovany	
53	221	x Bohdanovce	552
56	200	x	

V prvním sloupci jsou kilometry, v druhém nadmořská výška. Z Michalovců vyjíždíme po silnici č., 50 přes Sečovce a Dargovský průsmyk. Na křižovatce u Bidovců odbočujeme doleva po silnici č. 576 do Žurkova, tam doprava a po vedlejší nečíslované silnici () dojedeme do Olšovany, atd.

Itinerář používejte s zárovň s mapou. Hodí se turistické 1 : 100 000, cyklo-, popř. automapy.

Základní informace (hlavně pro úplné nováčky):

Ebicykl se jede na kolech, jezdí se vpravo. Trasa je daná itinerářem, zajiždky a zkratky se nevylučují. Večer před etapou probíhá krátký briefing, na kterém se probírají podrobnosti o trase, časové a technické detaily týkající se společných exkursí, stravování, náměty co zajímavého lze cestou vidět a navštívit, apod. Jezdí se spíše v menších skupinách, které se během dne na trasě potkávají a jejich členové se různé proplétají dle individuálních zájmů. V místě noclehu bývá obvykle beseda s hostiteli, pozorování, apod., časový rozvrh se však dovíme až při dojezdu a nebývá nouze o pře-kvapení. Někdy pro nás hostitelé připraví něco na zub, ale to se také dovíme až na místě. Proto je dobré se navečeřet už při dojíždění do cíle (nebojte se, po namáhavé etapě zvládnete klidně i druhou večeři). Shánění jídla po ubytování a očištění znamená většinou marnou pouť po hospodách v deset či jedenáct večer. Etapy většinou nejsou příliš dlouhé, zařídte si proto dojezd a jídlo tak, abyste se mohli zúčastnit večerního posezení. Spí se ve vlastních spacácích ve hvězdárně, tělocvičně nebo venku pod širákem. Zavazadla nám vozí vozová hradba (automobil), takže na trasu si s sebou můžete vzít opravdu jen to nejnnutnější.

Následují informace, které byly k dispozici v době tisku itineráře. Další podrobnosti a případné změny budou řešeny průběžně na Ebicyklu.

Nultá etapa Praha - Ondřejov - Vlašim (zajišťuje pH S.J. Jiří Grygar)

Sraz zájemců je v sobotu 28. 7. 2001 ve 12.00 na konečné metra " C " Háje. Po příjezdu ať vystoupí na povrch ve směru PROTI příjezdu vlaku, sraz je u veřejných záchodků na povrchu u zastávky městských autobusů. Dojezd do Ondřejova kolem 14. hodiny, zde prohlídka parku hvězdárny. Odjezd směr Vlašim kolem 15.30, příjezd do Vlašimi kolem 18.hodiny. Sraz všech účastníků a oficiální zahájení Ebicyklu 2001 bude ve 21.45 na hvězdárně (po večeři ve městě).

DOJEZDY, NOCLEHY, KONTAKTY.

Nultá etapa - sobota 28. 7. - dojezd do Vlašimi.

Adresa:

Český evaz ochránců přírody Vlašim, 02/09 ZO
Podblanické ekocentrum ČSOP, regionální centrum ČSOP pro střední
Čechy Pláteníkova 264, 258 01 Vlašim, tel./fax 0303 - 845169,
845965

E-mail: vlasim@csop.cz

URL: <http://www.csop.cz>

Vlašimská astronomická společnost

Hvězdárna Vlašim

B. Martinů 1341

258 01 Vlašim

E-mail: observatory.vlasim@vas.cz

URL: <http://www.vas.cz>

Hvězdárna leží jižně od města přímo u silnice 125 směr Kondrac.
Louňovice. Zde bude i nocleh.

SOS: 0303 - 842390 (hvězdárna)
0607 - 835434 (pan Jan Urban)

1. etapa - neděle 29. 7. - dojezd do Jindřichova Hradce.

Při příjezdu od Pelhřimova přijedete na kruhový objezd u podniku
Stavcent a dáte se vlevo směr České Budějovice a Brno až ke kři-
žovatce tvaru "T", která dělí směry na Č.B. a Brno. Pojedete na
Č.B., prakticky po okraji města a místy i mimo něj, okolo čerpací
stanice ŮMV a další Benziny. Tam už jsou vidět paneláky sídliště
Hvězdárna. Za čerpačkou Benziny uhnete ostře doprava a hned zase
doleva do sídliště. Za prvním blokem paneláků vlevo už je vidět
hvězdárna.

Spí se na hvězdárně.

SOS: 0331 - 22564 (hvězdárna)
možná dojde k přečíslování, pak zkuete 322564
0607 - 179849 (správkyně hvězdárny paní Jana Jirků)

2. etapa - pondělí 30.7. dopoledne - návštěva hvězdárny v Kunžaku.

Z náměstí v Kunžaku se dát nejprve 151 na Dačice, hned za mės-
tem odbočit na Terežín. Následuje větší kopec, minete kapličku po
pravé straně, pojedete po rovině a po ní cestou odbočíte doprava
k hvězdárně.

Zajišťuje pan Pavel Spurný

SOS: viz Kunžak - hvězdárna p.Schmieda

**2. etapa - pondělí 30. 7. dopoledne - návštěva hvězdárny pana
Ladislava Schmieda v Kunžaku.**

Z náměstí v Kunžaku se dáte hned vpravo jednosměrkou do Havlíčkovy
ulice (silnice 151 směr Dačice). Dům pana Schmieda je asi třetí
po pravé straně (čp. 151)

SOS: 0331 - 399079 - pan Ladislav Schmied

2. etapa - pondělí 30. 7. - zastávka na hvězdárně v Třebíči.

Průtah městem vás dovede na Masarykovo náměstí k důležitému orientačnímu bodu - dominantě města - k věži kostela sv. Martina, popř. k rozestavěnému kulturnímu domu Pasáž (ve městě všeobecně známému). Kolem rozest. budovy Pasáže jednosměrnou ul. Sokolská stále do kopce přes železniční přejezd, opět do kopce ul. Svato-pluka Čecha na Václavské náměstí. Uprostřed náměstí na křižovatce pěti cest vpravo ulicí Švabinského podél plotu školního hřiště. Po 100m vlevo skromná budova hvězdárny.
MUDr. Oldřich Martinů, Třebíč
olda.martinu@post.cz

SOS: 0618 - 845683 hvězdárna
0603 - 590456 pan Milan Lenz

2. etapa - pondělí 30. 7. - dojezd do Velkého Meziříčí.

Spí se v gymnáziu, dojezd viz mapka.
Adresa: Gymnázium Velké Meziříčí, Sokolovská 27,
594 01 Velké Meziříčí
tel. 0619 - 522839
tel./fax 0619 - 521600

SOS: 0619 - 522839
0605 - 158913
zajišťuje paní Marie Syslová

3. etapa - úterý 31. 7. - dojezd do Boskovic.

Spí se v gymnáziu.
Dojezd od Kunštátu po silnici 18, hned za kolejemi blízko nádraží je křižovatka, na které se dáme doleva Nádražní ulicí až k budově nádraží. Zde odbočíme doprava a po ulici Sokolské dojedeme ke gymnáziu (za 2. křižovatkou vpravo).

SOS: 0501 - 452118 (gymnázium)
Zajišťuje paní Lada Bažantová.

4. etapa - středa 1. 8. - dojezd do Prostějova.

Při příjezdu od Plumlova projedete na okraji Prostějova rondelem, za kterým bude blikat první semafor vůbec. Když za tímto semaforem odbočíte doprava, jste po 200m u hvězdárny.
Spí se na hvězdárně.

Adresa: Kolárovy sady čp. 3348, 796 01 Prostějov)
www.oku-pv.cz/hvezdarna
E-mail: hvezdarna.pv@mbx.vol.cz (na E-mail vstupujeme
pouze v čase 19 - 07 hod.)

SOS: 0508 - 24130 (hvězdárna)
0605 - 536990 (pan Jiří Prudký)

5. etapa - čtvrtek 2. 8. - dojezd Ždánice.

Při příjezdu od Bučovic nejprve sjedete kopec, poté se dostanete na křižovatku tvaru kříže, zde se dáte doleva, budete projíždět kolem obchodu s drogerií, následuje další křižovatka, kterou projedete rovně. Budete míjet pomník ruským osvoboditelům, poté následuje obchodní dům a další křižovatka, kterou projedete rovně (do kopce), po levé straně uvidíte kostel. Vyjedete na kopec a pojedete pořád rovně, až dojedete k malé kapličce. U kapličky se dáte mírně doleva a asi po 200m najdete hvězdárnu. Nocovat se bude v tělocvičné místní škole.

SOS: 0603 - 164529 (pan Ondřej Braček)

6. etapa - pátek 3. 8. - Blatnice - návštěva vinného sklípku s degustací vín.

(do cíle ve Veselí už je sice jen co by kamenem dohodil, ale ne abyste se tu moc vožrali, žebříňák na odpadlíky nebude - pozn. Sir)

Při příjezdu do Blatnice se na křižovatce vydat směrem na Nové Město n. Váhom, po asi 300m je po levé straně hasičská zbrojnice, hned za ní odbočit doleva. Po 200m je rozcestí, kde ve svahu je cílový objekt čp. 224.

SOS: 0602 - 738596
0631 - 331341

Zajišťuje pan Jiří Cáb.

6. etapa - pátek 3. 8. - dojezd do Veselí nad Moravou.

Při příjezdu od Blatnice se podjedou koleje železnice v blízkosti nádraží a cca po 200m následuje křižovatka, na které se odbočí doleva (silnice 55 směr Strážnice, Hodonín). Hned asi po 50m je další křižovatka, kde se odbočí doprava (54 směr Bzenec, Kyjov). Přejede se most přes Moravu, vlevo je vidět zámek a asi po 300m následuje most přes Bačův kanál. Hned za tímto mostem odbočit doleva (je zde velká cedule "Hvězdárna 300m"). Po úzké cestičce mezi vodami se dojede k hvězdárně. Spí se na hvězdárně.

SOS: 0631 - 322614 (hvězdárna)
0603 - 879825

Zajišťuje pan L. Kazík

7. etapa - sobota 4. 8. - zastávka v Čejkovicích - vyplnění zámecké hospody a vinných sklepů - zajišťuje Majka Demelová a ebicyklisté.

V Čejkovicích od kostela je na mírném kopci vidět zámek, místně známý jako Čejkoviccka tvrz nebo jako Hotel Zamek. Zde možnost oběda, na nádvoří buiet, uvnitř zámku restaurace. Jsme předem ohlášení.

Dále bude následovat přesun k prohlídce sklepení Zemědělské a.s., které se nachází asi 1 km od zámku směrem na Velké Bílovice. Dovnitř musíme vejít v jedné skupině, zde odborný výklad a degustace vína.

SOS: 0628 - 362538 (recepce Hotelu Zamek)

7. etapa - sobota 4. 8. - dojezd do Hodonína.

Spí se v Obchodní akademii, která se nachází v centru asi 200m před hlavní světelnou křižovatkou při příjezdu od Lužic. Je to vysoká nepřehlédnutelná secesní budova s věžemi.

SOS: 0628 - 22535 (škola)
0723 - 674262 (pan Miloš Procházka)

S kým se na Ebicyklu uvidíme:

Bejček	Kleczek	Mesárošová	Rečková	Vaclík F.
Demelová	Kohout	Nekola	Setteyová	Žilinská
Dobrovoda	Komrka	Olchava	Soldát	krasna Bk
Elišková	Koráb	Palek J.	Stražil	Nováčci:
Galád	Konečná	Palek T.	Šarounová	Janata ml.
Galádová	Kracíková	Palková	Šmelcer	Jedinák
Grygar	Kratoška st.	Pápayová	Štědroň M.	Jedináková
Hájek	Kratoška ml.	Plachý	Štědroň P.	Trojanová
Hájková	Krejša	Poupa	Štorek	
Holubec	Křížovič	Poupová	Štorková	Stav k 20. 6.
Homola	Křížovičová	Pravda	Tarant	
Janata st.	Lemež	Prokop	Trutnovský	

VELKÉ MEZIRŮČÍ

ORIENTAČNÍ PLÁN MĚSTA

