26. Ebicykl

Slezskomoravské koštování

4.–12. 7. 2009

Hlubočec
» Hlubočec » Jeseník » Mohelnice
» Žďár nad Sázavou » Brno » Vyškov
» Blatnice pod Svatým Antonínkem

www.ebicykl.cz

Itinerář připravili: Mirek Janata a Hynek Olchava

Začínáme v Hlubočci

Tento ročník začínáme na Slezské ekologické farmě Šťastná planeta Víťi Dostála v Hlubočci.

Cesta do Hlubočce:

Nejlépe vlakem do Ostravy-Svinova a pokračovat na kole do Hlubočce (je to asi 22 km). Trasa průjezdu Porubou je vidět i na obrázku na straně 6 – fialová trasa ve spodní části mapy.

Nebo vlakem do Studénky a dále opět na kole do Hlubočce (tentokrát je to jenom 20 km ale zato do kopce).

Je ovšem možné přijet v rámci Prologu (nebo 0. etapy) na kole z místa bydliště.

Následující tabulky udávají poslední možnosti jak do Ostravy, resp. Studénky přijet abyste stihli zahájení 26. ročníku Ebicyklu ve 21:00. Můžete ovšem přijet do Ostravy i dříve. V tom případě si najděte vhodné spojení sami.

Příjezdové trasy z Ostravy-Svinova a ze Studénky jsou v mapce 0. etapy

Ubytování zajišťuje:

Víťa Dostál

Slezská ekologická farma Šťastná planeta,

747 65 Hlubočec 31, okr. Opava

Tel. 553 776 047

e-mail: vita.dostal@stastnaplaneta.cz

V Hlubočci pobudeme dvě noci (ze soboty na neděli a z neděle na pondělí).

Snídaně (neděle a pondělí) a večeře (sobota a neděle) jsou zajištěny tamtéž.

Ve 21:00 hod. bude zahájení 26. ročníku Ebicyklu 2009

Odjezdy vlaků směr Hlubočec, sobota 4. 7. 2009

Vlak / *Stanice*	EC 147 Jan Perner	R 629 Portáš	R 741	SC 505 Pendolino	EC 129 Hradčany	R 743	SC 507 Pendolino	IC 531 Hutník
Praha, odj.	12:09	12:40		13:23	15:09		15:23	16:09
Pardubice, odj.	13:24	14:03		14:25	16:28		16:25	17:23
Brno, odj.	---	---	15:02	---	---	17:02	---	---
Hranice, odj.	15:24	16:31⇨	16:45	---	18:25⇨	18:45	---	19:24
Studénka, příj.	---	---	17:06	---		19:06	---	19:45
Ostrava-Svinov, příj.	15:49	---	17:17	16:22		19:17	18:22	19:56
Poznámka	☹			☹			☹	☹

Odjezdy vlaků z Bratislavy do Ostravy v sobotu 4. 7. 2009

Vlak / *Stanice*	Ex 132 Devín	R 270 Rastislav	Os4221	R743
Bratislava, odj.	6:55	14:54		---
Břeclav, odj.	8:08	15:54⇨	16:35	---
Přerov, odj.	9:12	---	18:19⇨	18:27
Studénka, příj.	---	---	---	
Ostrava-Svinov, příj.	10:00	---	---	19:17
Poznámka	přímý, ☹	☹		

Odjezdy vlaků ze Žiliny do Ostravy v sobotu 4. 7. 2009

Vlak / Stanice	Ex 142 Odra
Žilina, odj.	13:42
Ostrava-Svinov, příj.	16:08
Poznámka	přímý, ☹

☹ - povinná rezervace pro jízdní kolo (Pendolino má velmi omezenou kapacitu)

⇨ označuje přestup, viz sloupec vpravo

EC 119 Comenius (odjezd z Prahy 14:09) nebere kola

Končíme v Blatnici pod Svatým Antonínkem

Odjezdy vlaků z Veselí nad Moravou do Prahy přes Brno v neděli 12. 7. 2009

Vlak / Stanice	Sp 1724	EC 276 Fr. Křižík	Os 4112	SC 14 Smetana	Sp 1726	R 872 Špilberk
Veselí, odj.	9:00	---	9:55		11:00	
Brno, příj.	10:33⇨	---	11:48⇨	---	12:33⇨	
Brno, odj.	---	10:41	---	12:32	---	12:44
Pardubice, příj.	---	12:19	---	13:58	---	14:50
Praha-Holešovice, příj.	---	13:29	---	15:01	---	16:22
Poznámka		☹		☹		

Odjezdy vlaků z Veselí nad Moravou do Olomouce v neděli 12. 7. 2009

Vlak / Stanice	Ex 524	Os 12207	R 702	Sp 1721	R 805	Ex 526 Mojmír
Veselí, odj.	6:36	7:40	---	9:05	---	---
Staré Město, příj.	6:58	8:21⇨	---	9:30⇨	---	---
Staré Město, odj.			9:12	---	10:03	11:12
Přerov, příj.	7:49		9:46	---	10:35	11:44
Olomouc, příj.	8:01		10:11	---	10:52	12:01
Praha, hl. n., příj.	10:54		13:22	---	---	14:54
Poznámka	přímý				do Olomouce	do Prahy

Odjezdy vlaků z Veselí nad Moravou do Bratislavy v neděli 12. 7. 2009

Vlak / Stanice	Os 2700	R 802	Os 4675	Os 2017	Os 2704	R 806	R 474 Jadran
Veselí, odj.	*7:13*	---	---	*9:05*	*11:13*	---	---
Hodonín, odj.	*7:55⇨*	*8:17*	---	*9:30⇨*	*11:55⇨*	*12:17*	---
Břeclav, odj.	---	*8:31⇨*	*9:38*	---	---	*12:31⇨*	*10:55*
Kůty, odj.	---	---	9:59⇨	10:10	---	---	---
Bratislava, příj.	---	---	---	11:15	---	---	13:47
Poznámka			4 kola	4 kola			☹

☹ - povinná rezervace pro jízdní kolo

⇨ označuje přestup, viz sloupec vpravo

4 kola - možno převážet pouze 4 kola ve vlaku

Základní informace o Ebicyklu

Ebicykl se jede na kolech (bicyklech). Trasa je dána itinerářem, zajížďky a zkratky se nevylučují. Večer před etapou probíhá krátký briefing, na kterém se probírají podrobnosti o trase, časové a technické detaily společných návštěv a exkurzí, stravování a informace co zajímavého je možno během putování vidět.

Jezdí se spíše v malých skupinách, které se na trase různě potkávají, informují a občerstvují. Jsou ovšem výjimky, kdy je vhodné odjíždět z místa noclehu hromadně. Na tomto ročníku nás tato situace čeká v Brně, kdy budeme opouštět velké město.

Letošní ročník bude náročný co do délky. Podle itineráře činí celková délka 587 km. Obvykle se najede asi o 5–10 % více.

◎ 1. etapa – varianta A, *neděle 5. 7. 2009, 74 km*

Hlubočec » Ostrava » Šilheřovice » Hlubočec

km	výška	místo	směr	silnice	cyklostezka
0	430	*Hlubočec, farma*	➔	4648	
4	440	Pustá Polom	➔	4648	
7	380	Kyjovice	↑	465	
9	300	Zátiší	➔	4692	
13	270	Dolní Lhota	↑	4692	
15	280	Krásné Pole	←	ul. Družstevní	
18	280	✶ *Hvězdárna a planetárium J. Palisy*			
19	280		↑	ul Krásnopolská	
25	210	Třebovice	↑	most přes Opavu	
31	210	Landek – Hornické muzeum OKD Ostrava			
36	220	Annín			
40	230	*Šilheřovice*	←	4696	
44	275	Areál čs. opevnění	➔	4698	
50	215	Hlučín	↑	469	
53	300	Děhylov	➔	4673	
59	240	Háj ve Slezsku	←	4666	
64	390	Hrabyně	←	4669	
70	440	Pustá Polom	←	4648	
74	430	*Hlubočec, farma*			

Kontaktní údaje

Hlubočec

Víťa Dostál
+420 553 776 047
+420 777 662 391

✶ Setkání s astronomií

Hvězdárna a Planetárium Johana Palisy v Ostravě – Krásném poli

Vybavení:
Refraktor coudé 150 mm
Newton 200 mm
Somet Binar 25x100

Cílové město – Hlubočec

Dojezd do Hlubočce

Kontakt

Víťa Dostál
+420 553 776 047, +420 777 662 391

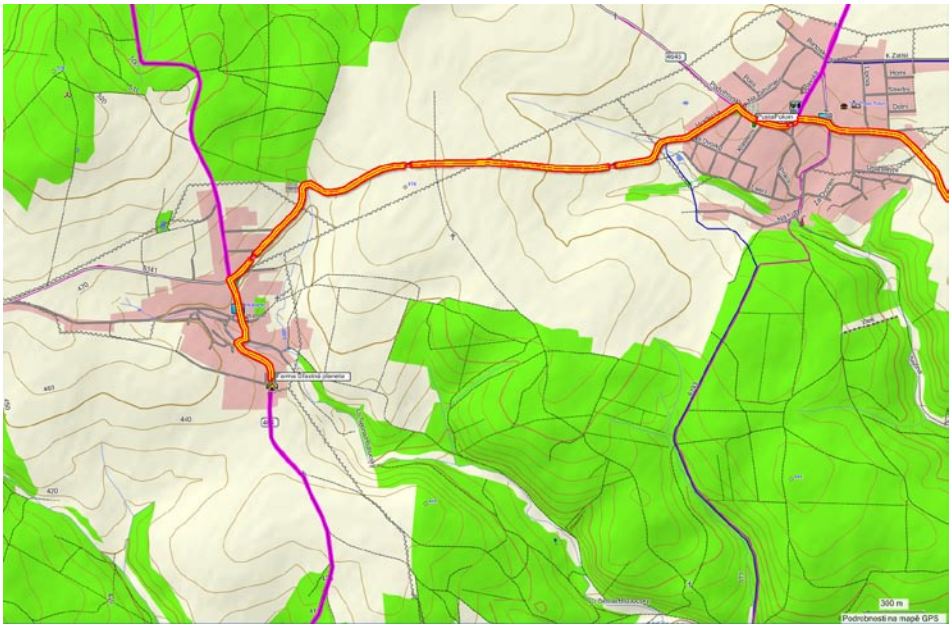

Moravská Ostrava

- Hornické muzeum OKD Ostrava: největší hornické muzeum v ČR se nachází na jihovýchodním úpatí vrchu Landek. Má čtyři expozice – Výstavní vila, Podzemní expozice (důl Anselm), Expozice důlního záchranářství, volně umístěné exponáty.

Darkovičky

- Areál čs. opevnění Hlučín-Darkovičky: Významná vojensko-technická památka, která vznikala v letech 1935–1938.

Hrabyně

- Památník II. Světové války v Hrabyni: vybudován jako Památník ostravské operace v letech 1976–1980. Rekonstruován v letech 2005–2009 a znovu otevřen v dubnu 2009 jako Památník II. Světové války. Výstava bojové techniky a symbolický hřbitov.
- Rodný dům prof. Karla Engliše, ministra financí v letech 1920–1931.

Píšť

- (mimo trasu – možno zajet individuálně, vzdálenost tam a zpět od Muzea čs. opevnění je asi 14 km)
- Monumentální parkové sluneční hodiny na křižovatce před kostelem, zhotovené v roce 2005. Jedny z největších slunečních hodin v České republice.

Průjezd Porubou

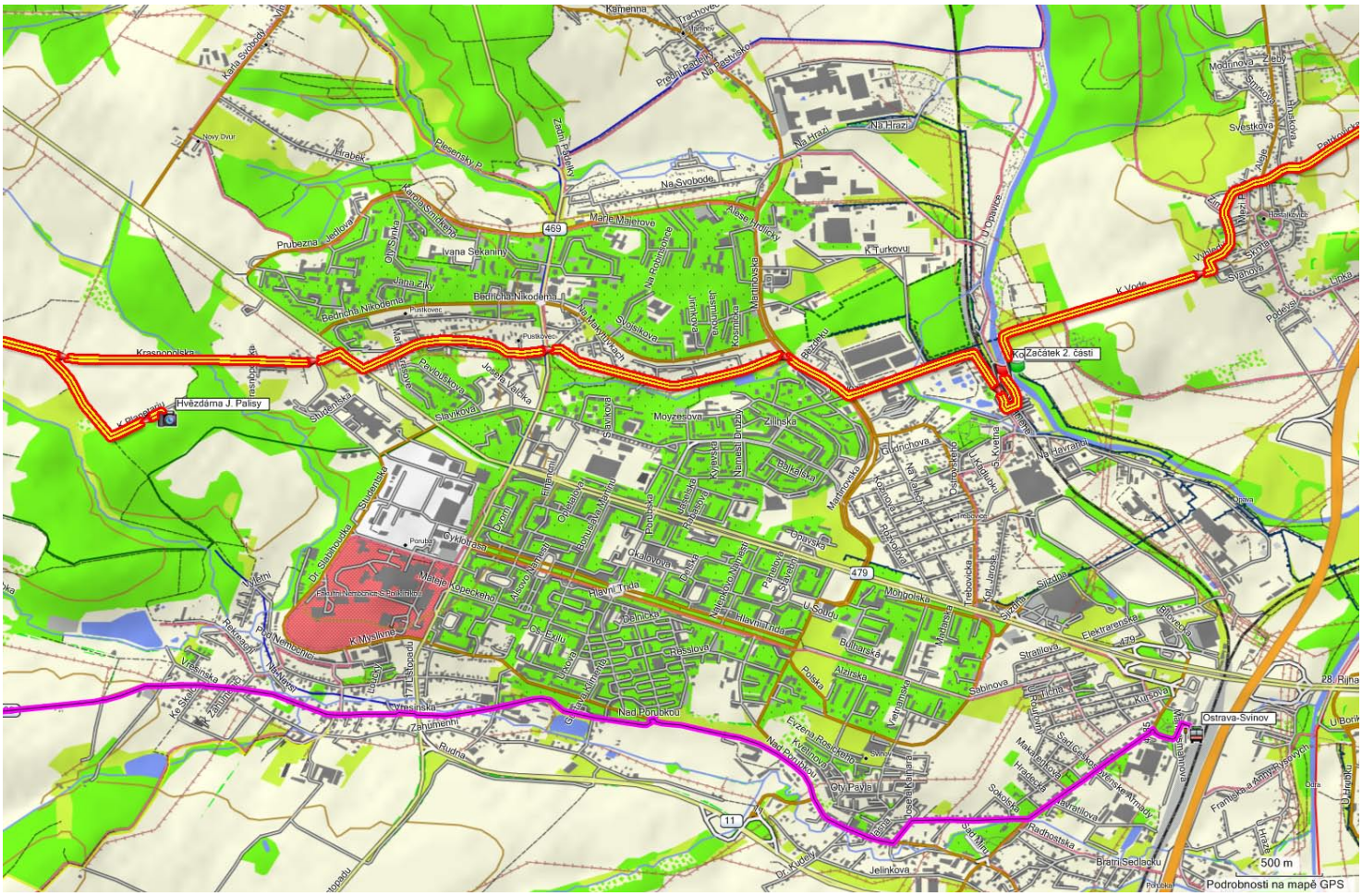

◎ 1. etapa – varianta B, *neděle 5. 7. 2009, 80 km*

Hlubočec » Ostrava » Šilheřovice » Štítina » Hlubočec

KM	VÝŠKA	MÍSTO	SMĚR	SILNICE	CYKLOSTEZKA
0	430	*Hlubočec, farma*	➔	4648	
4	440	Pustá Polom	➔	4648	
7	380	Kyjovice	↑	465	
9	300	Zátiší	➔	4692	
13	270	Dolní Lhota	↑	4692	
15	280	Krásné Pole	←	ul. Družstevní	
18	280	✶ *Hvězdárna a planetárium J. Palisy*			
19	280		↑	ul Krásnopolská	
25	210	Třebovice	↑	most přes Opavu	
31	210	Landek – Hornické muzeum OKD Ostrava			
36	220	Annín			
40	230	*Šilheřovice*	←	4696	
44	275	Areál čs. opevnění	➔	4698	
49	230	Hlučín	➔	56	
55	220	Dolní Benešov	←	4676	
58	240	Háj ve Slezsku	➔	4673	
64	240	*Štítina*	↑↓	4673	
66		Mokré Lazce	➔	ul. Petra Bezruče	
67		Mokré Lazce	←	11	
69	390	Hrabyně	←	6469	
76	440	Pustá Polom	←	4648	
80	430	*Hlubočec, farma*			

Kontaktní údaje

Hlubočec

Víťa Dostál
+420 553 776 047
+420 777 662 391

✶ Setkání s astronomií

Hvězdárna a Planetárium Johana Palisy v Ostravě – Krásném poli

Vybavení:
Refraktor coudé 150 mm
Newton 200 mm
Somet Binar 25x100

Cílové město – Hlubočec

Dojezd do Hlubočce

Kontakt

Víťa Dostál
+420 553 776 047, +420 777 662 391

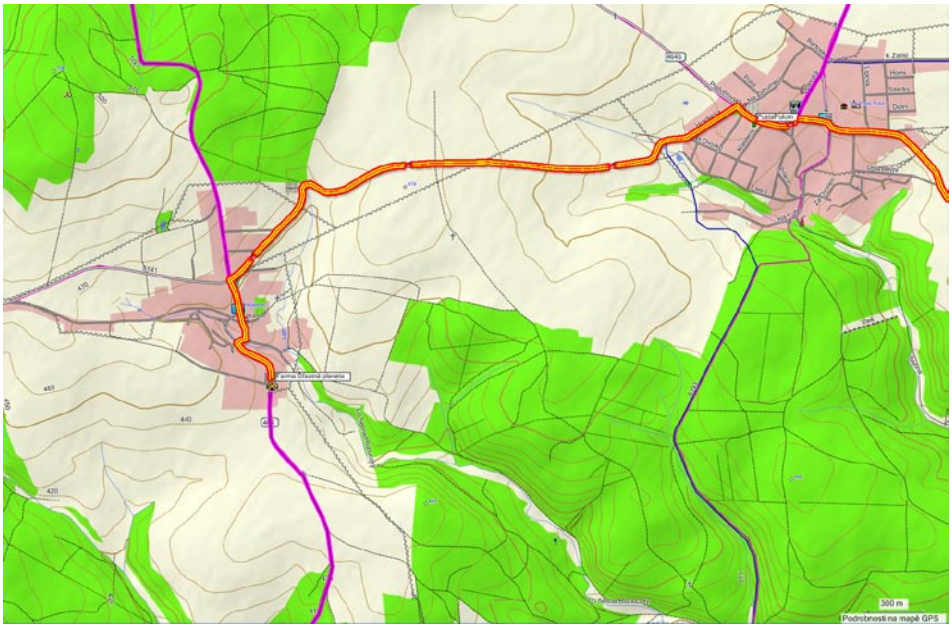

Moravská Ostrava

- Hornické muzeum OKD Ostrava: největší hornické muzeum v ČR se nachází na jihovýchodním úpatí vrchu Landek. Má čtyři expozice – Výstavní vila, Podzemní expozice (důl Anselm), Expozice důlního záchranářství, volně umístěné exponáty.

Darkovičky

- Areál čs. opevnění Hlučín-Darkovičky: Významná vojensko-technická památka, která vznikala v letech 1935–1938.

Štítina

- Památník generála Heliodora Píky (1897–1949). Voják, politik, člen exilové vlády v Londýně, účastník mírové konference v Paříži. Odsouzen ve vykonstruovaném procesu a 21. června 1949 popraven. Tedy skoro na den přesně před šedesáti lety.

Hrabyně

- Památník II. Světové války v Hrabyni: vybudován jako Památník ostravské operace v letech 1976–1980. Rekonstruován v letech 2005–2009 a znovu otevřen v dubnu 2009 jako Památník II. Světové války. Výstava bojové techniky a symbolický hřbitov.
- Rodný dům prof. Karla Engliše, ministra financí v letech 1920–1931.

Píšť

- (mimo trasu – možno zajet individuálně, vzdálenost tam a zpět od Muzea čs. opevnění je asi 14 km)
- Monumentální parkové sluneční hodiny na křižovatce před kostelem, zhotovené v roce 2005. Jedny z největších slunečních hodin v České republice.

Průjezd Porubou

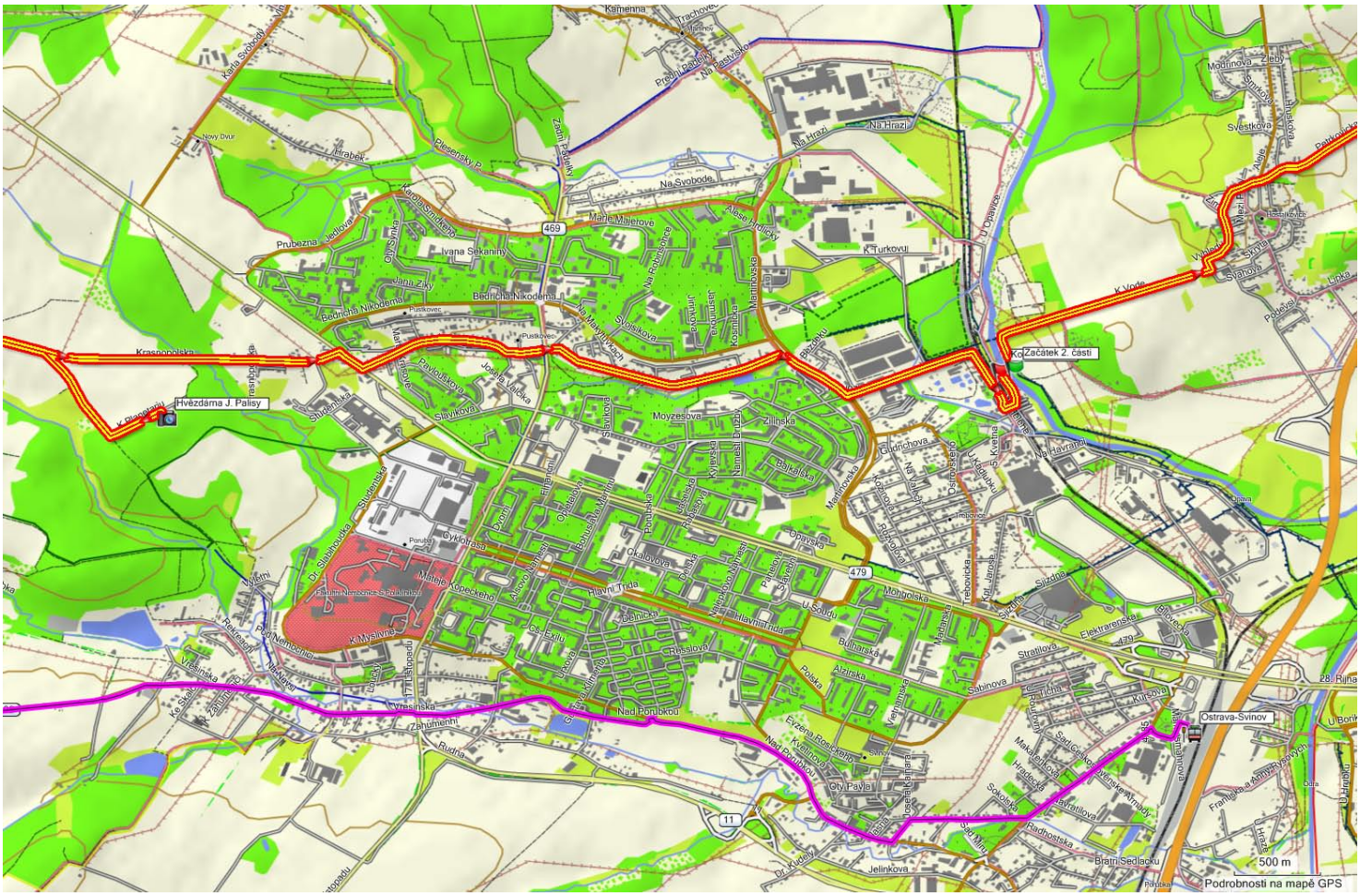

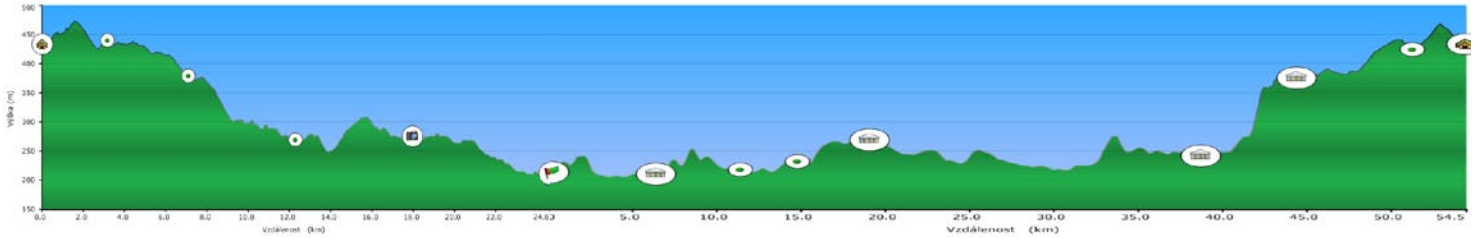

◎ 2. etapa, *pondělí 6. 7. 2009, 97 km*

Hlubočec » Opava » Krnov » Jeseník

km	výška	místo	směr	silnice	cyklostezka
0	430	*Hlubočec, farma*	↑	464	
8	290	Raduň	→	464	6078
15	260	✶ *Opava*	←	57	
26	285	Holasovice	↑	57	
38	320	*Krnov*	↑	57	
53	390	Město Albrechtice	←	453	55
57	440	Hynčice	↑	453	
61	480	Holčovice	↑	453	55
72	660	Heřmanovice	↑	453	55
79	525	Dolní Údolí	←	453	6071
84	760	Rejvíz	↑	453	
97	440	✶ *Jeseník*			

Kontaktní údaje

Jeseník

Pavel Klásek

+420 602 731 977

✶ Setkání s astronomií

Opava

v centru města na Horním náměstí (u cukrárny Jadran City) je místo, kde stál rodný dům Johana Palisy (1848–1925), významného astronoma 19.–20. století. Byl též předsedou vídeňského klubu cyklistů. Místo, kde dům stával, je opatřeno pamětní deskou.

Jeseník

Hvězdárna Jeseník se nachází v areálu Základní školy, Průchodní ulice (ve středu města – mezi poštou a náměstím)

Vybavení:

Cassegrain 300 mm (fa. Drbohlav)

Newton 150 mm

Newton 100 mm

Somet Binar 25x100

Cílové město – Jeseník

Dojezd do Jeseníku

Hvězdárna se nachází v centru města, v areálu Základní školy na Průchodní ulici (bývalý klášter voršilek). Vchod – vjezd do areálu je z Průchodní ulice, branou u kaple, přesně v půlce 100 metrové cesty mezi poštou Jeseník a hlavním náměstím. Od vchodu do pošty můžete spatřit kopuli hvězdárny. Asi po 50 metrech vpravo kolem kaple uvidíte vjezd do areálu školy (bývalého kláštera).

Spí se v tělocvičně, přímo pod hvězdárnou.

Základní škola, Průchodní ulice

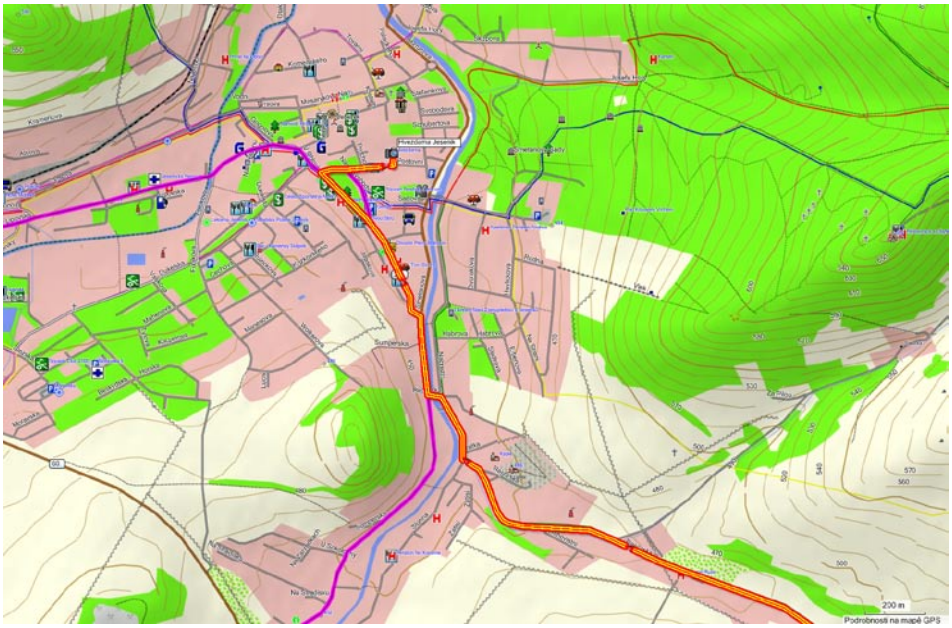

Raduň

- Empírový zámek v přírodním parku nechal vybudovat Jan Larisch-Mönich podle projektu opavského architekta K. J. Englische. Na přelomu 19. a 20. století upraven ve stylu romantismu a historismu. Roku 1912 zámek převzal hrabě Lothar Blücher, který nechal většinu mobiliáře odvézt do Anglie. V roce 1984 zámek zpřístupněn veřejnosti a vybaven nábytkem a uměleckými předměty ze zámku Hradec nad Moravicí.

Opava

- Kostel nanebevzetí P. Marie je jedním z nejcennějších gotických chrámů ve Slezsku. Je postaven z neomítnutých cihel (německý vliv). Kostel byl postaven ve 14. století Řádem německých rytířů, poožáru v roce 1758 byl barokně upraven (hlavně vnitřní výzdoba, úprava jedné věže). V interiéru je nejcennější mramorový náhrobek Karla z Liechtensteina od opavského sochaře Jana Jiřího Lehnera.
- Švédská kaple nebo Kaple Svatého Kříže je centrální stavba s osmibokým půdorysem. Kapli založil opavský kníže Přemek I. Opavský v roce 1394. Ke svému jménu přišla za třicetileté války, kdy sloužila Švédům k reformačním bohoslužbám a jako opěrný bod. Nádherná je vnitřní výzdoba, kterou tvoří cyklus maleb z 15. století, představující patnáct znamení konce světa.
- Památník Petra Bezruče (1867–1958) sídlí v místě, kde stával básníkův rodný dům. Exp. je věnována životu a dílu P. B.
- Slezské zemské muzeum je první muzeum založené na úzení dnešní České republiky. Založeno bylo v roce 1814. Od dvacátých let 20. století se yaměřuje na život a kulturu Slezska. Při muzeu vznikla i Matice opavská (historik Vincenc Prasek). Novorenesanční budova je dílem vídeňských architektů Johanna Scheiringera a Franze Kachlera.

Úvalno

- Rozhledna Hanse Kudlicha z roku 1913, výška věže je 22 m.

Krnov

- Název je písemně doložen roku 1240. Městská práva získal 1269. Protože Krnovsko leželo na rozhraní Moravy a Slezska, bylo předmětem zájmu bojujících stran. Na Moravu se odsud dostávala cizí vojska (Tataři, Dánové, Švédové, Prusové). Nejtěžší ránu dostal Krnov (kromě třicetileté války, kdy se stal konfiskátem a majitelem celého panství se stal Karel z Liechtensteina) odtržením Slezska 1742 a ztrátou celého území na levém břehu Opavy ve prospěch Pruska.
- Poutní vrch Cvilín s kostelem Panny Marie Sedmibolestné tvoří výraznou dominantu města. Kostel byl postaven v letech 1722–1728 jako kostel řádu minoritů. Uvnitř je vyzdoben nádhernými freskami z roku 1726–1727 brněnského malíře F. Ecksteina. V roce 1786 byl kostel uzavřen z nařízení Josefa II. A určen k likvidaci. Byl však vykoupen čtyřmi krnovským měšťana za 406 zlatých. V roce 1865 kostel vyhořel. V roce 1945 byl těžce poškozen. V roce 1994 byl znovu navrácen minoritskému řádu.
- Kostel sv. Martina se nachází v centru města. Je to ojedinělá goticko-renesanční stavba se dvěma mohutnými věžemi. Pochází ze 14. století. Citlivě upravena a dostavena.
- Synagoga byla dokončena v roce 1871 a je vybudována v novorománském slohu s maurskými dekorativními prvky. Druhou světovou válku přežila pouze díky adaptaci na tržnici. V současnosti se usiluje o její rekonstrukci.

Město Albrechtice

- První písemná zmínka o obci pochází z roku 1377
- Klášter Milosrdných sester Karla Boromejského.

Hynčice

- Plastiky pravěkých zvířat.

Rejvíz

- Osada , první zmínka je z roku 1687. Národní přírodní rezervace – vrchovištní rašeliniště (Velké a Malé mechové jezírko). Naučný chodník.

Jeseník

- Vodní tvrz byla založena patrně 1284. Věžovitá stavba o rozměrech 17 x 15 metrů byla obklopena vodním příkopem a valem. Byla v držení vratislavských biskupů. V roce 1641 tvrz neúspěšně obléhali Švédové. Zajímavostí je, že od roku 1766 ve tvrzi sídlil vratislavský biskup Filip Gothard Schaffgotsch po útěku z vězení v Opoli. V současnosti slouží jako muzeum.
- Kostel Nanebevzetí Panny Marie je situován blízko Masarykova náměstí. První zmínka je z roku 1418. Po požáru 1457 opravován do roku 1651. Poslední velká přestavba v duchu neorenesance proběhla v 80. letech 19. století.
- Pomník obětem čarodějnických procesů – Jesenicko v letech 1622 až 1684 postihly ve třech vlnách největší procesy s čarodějnicemi v českých zemích. Tyto procesy překonaly počtem obětí a brutalitou (byly upalovány celé rodiny i s dětmi) známější losinsko – šumperské procesy. Přísedícím v jesenických procesech byl Jindřich František Boblig z Edelstadtu, který později vykonával funkci hlavního inkvizitora v losinsko – šumperských procesech. Pomník se nachází na Priessnitzově ulici za nádražím ČD asi + km od náměstí. Postaven byl po II. Světové válce, opraven v roce 2001.

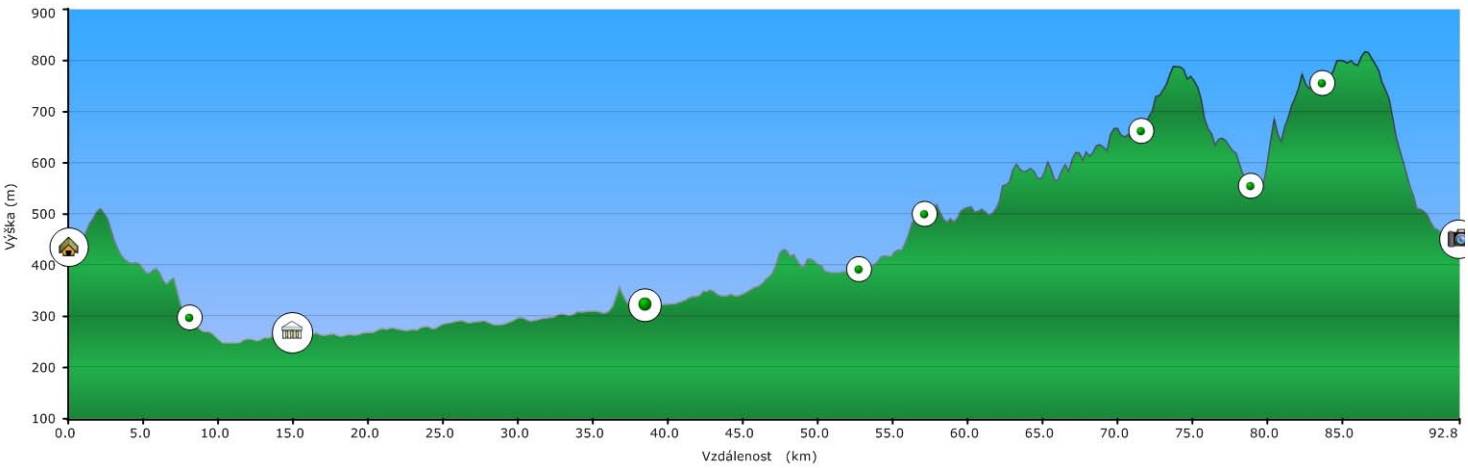

◎ 3. etapa – varianta A, *úterý 7. 7. 2009, 79 km*

Jeseník » Hanušovice » Šumperk » Mohelnice

km	výška	místo	směr	cesta	cyklotrasa
0	430	✶ *Jeseník*	➔	369	
5	500	Lipová Lázně	↑	369	
12	760	Sedlo Ramzová	↑	369	
19	630	Branná	↑	369	
27	465	Jindřichov	↑	369	
31	400	*Hanušovice*	←	446	
37	645	sedlo	↑	446	
48	330	*Šumperk*	↑	3703	
55	295	Sudkov	↑	3702	
59	290	Lesnice	↑	3701	
62	270	Leština	↑	315	
66	280	✶ Hrabová	➔	31540	
72	260	Trestina	➔	31541	
73	260		➔	444	
79	275	*Mohelnice*			

Kontaktní údaje

Pavel Nenkovský

+420 724 363 384

✶ Setkání s astronomií

Hrabová

Hvězdárna se nachází přímo v objektu kostela u silnice vlevo ve směru jízdy. Kostel je zdaleka viditelný.

Cílové město – Mohelnice

Dojezd do Mohelnice

Do Mohelnice budeme přijíždět po silnici č. 444 směrem od Uničova. Město budeme objíždět po jižní straně. Na poslední křižovatce před nájezdem na rychlostní komunikaci č. 35 zahneme doprava (do města). Po levé straně mineme pohostinství U Slunce a po dalších 200 metrech jsme na místě.

Spíme v tělocvičně Obchodní akademie.

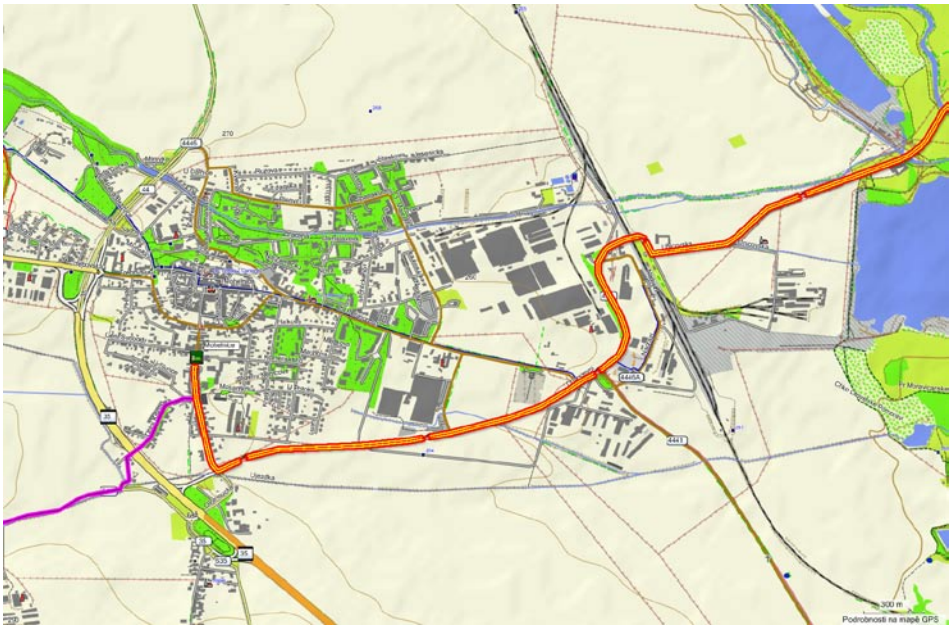

Lipová Lázně

- První písemná zmínka o obci pochází z roku 1290.
- Lázně založeny Johannem Schrothem v roce 1826 jsou zaměřeny na léčbu metabolismu a obezity.

Branná

- Hrad byl založen počátkem 14. století k ochraně zlatých dolů v okolí. Za Žerotínů byl v letech 1575–1581 vybudován opevněný renesanční zámek. V současnosti se opravuje.

Hanušovice

- Kostel sv. Mikuláše z roku 1656 je barokní stavbou, fara z let 1833–1834 je stavbou empírovou.
- Významná železniční křižovatka

Šumperk

- První zmínka o městě je z roku 1281. Roku 1293 přišli dominikáni a na okraji města nechali vybudovat klášter. V městě se konal tzv. Šumperský sněm, kdy byl dne 4. června 1490 podpořena a odsouhlasena kadidatura Vladislava Jagelonského za českého krále.
- Poté bylo město negativně poznamenáno třicetiletou válkou, kdy bylo obsazeno švédským vojskem (1643), velkým požárem (1669) a čarodějnickými procesy (1679–1694). Po druhé světové válce odsun německého obyvatelstva.
- Střed města byl prohlášen městskou památkovou zónou.
- Kostel sv. Ducha vybudován 1993–1998 v řeckém stylu.
- Kostel sv. Jana Evangelisty je secesní stavbou z počátku 20. století.
- Kostel Zvěstování Panny Marie byl součástí kláštera a vznikl na konci 13. století. V roce 1784 byl klášter zrušen. Obnova kostela zahájena v roce 1990.
- Kostel sv. Jana Křitele byl založen už ve 13. století.Barokně přestavěn, kostelní věž je nejlépe zachovanou gotickou památkou v Šumperku. Na zdejší faře působil děkan Kryštov Lautner (pamětní deska), který byl obviněn z čarodějnictví a 18. 9. 1685 v Mohelnici upálen.

Loučná nad Desnou

- Ve středu obce na místě původního zámečku byl roku 1608 vybudován renesanční zámek obklopen velkým parkem. V parku se nachází 600 let stará lípa s obvodem kmene 730 cm.

Mohelnice

- První písemná zmínka je roku 1131. Bylo mnohokrát dobyto a vypáleno (mj. za husitských válek a za třicetileté války). V roce 1685 zde byl upálen P. Kryštov Alois Lautner, ústřední postava románu V. Kaplického Kladivo na čarodějnice (v Městských sadech, místo je označeno pamětní deskou).
- Kostel sv. Tomáše z Canterbury. Původní kostel zasvěcený Panně Marii podlehl 1421 útoku husitských oddílů. Současný kostel je z roku 1480.
- Morový sloup od J. V. Strumera je z roku 1717.

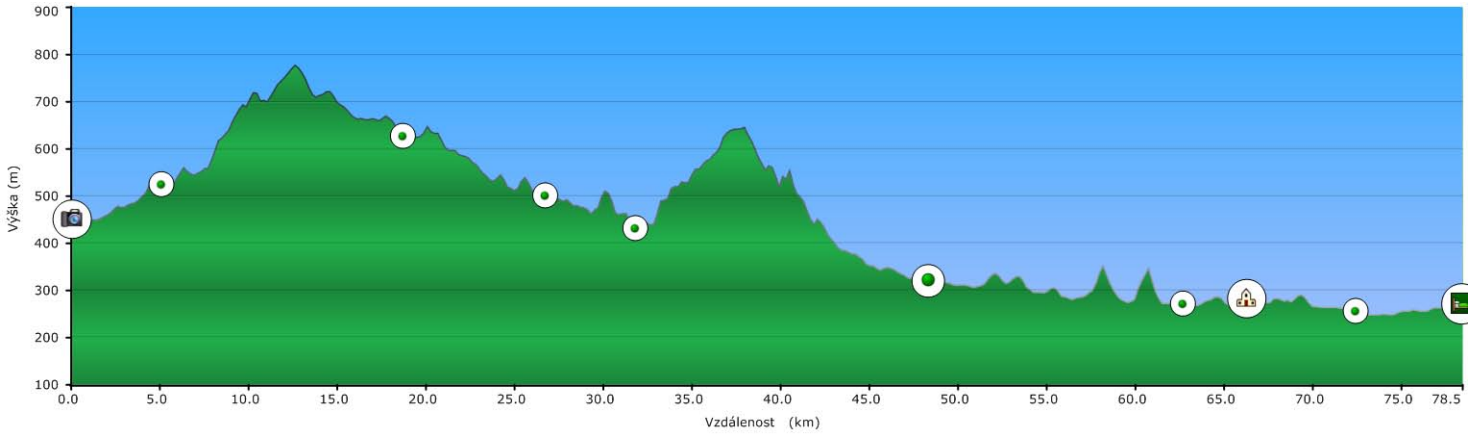

◎ 3. etapa – varianta B, *úterý 7. 7. 2009, 77 km*

Jeseník » Hanušovice » Velké Losiny » Šumperk » Mohelnice

KM	VÝŠKA	MÍSTO	SMĚR	CESTA	CYKLOTRASA
0	430	✶ *Jeseník*	←	369	
17	1020	Červenohorské sedlo	↑	44	
36	400	*Velké Losiny*	↑	44	
48	330	*Šumperk*	←	3703	
55	295	Sudkov	↑	3702	
59	290	Lesnice	↑	3701	
62	270	Leština	↑	315	
66	280	✶ Hrabová	→	31540	
72	260	Trestina	→	31541	
73	260		→	444	
77	275	*Mohelnice*			

Kontaktní údaje

Pavel Nenkovský

+420 724 363 384

✶ Setkání s astronomií

Hrabová

Hvězdárna se nachází přímo v objektu kostela u silnice vlevo ve směru jízdy. Kostel je zdaleka viditelný.

Cílové město – Mohelnice

Dojezd do Mohelnice

Do Mohelnice budeme přijíždět po silnici č. 444 směrem od Uničova. Město budeme objíždět po jižní straně. Na poslední křižovatce před nájezdem na rychlostní komunikaci č. 35 zahneme doprava (do města). Po levé straně mineme pohostinství U Slunce a po dalších 200 metrech jsme na místě.

Spíme v tělocvičně Obchodní akademie, Olomoucká 82.

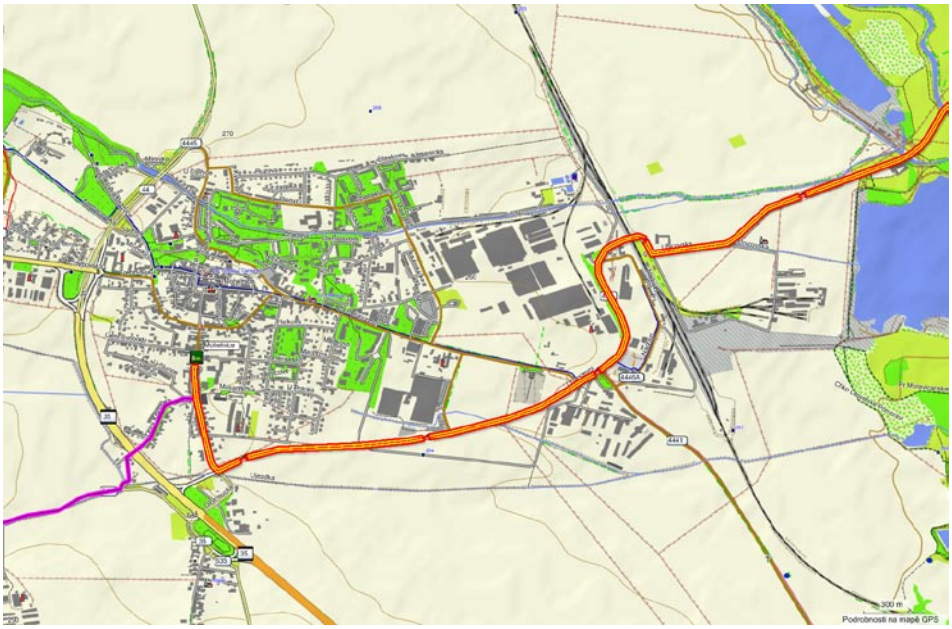

Lipová Lázně
- První písemná zmínka o obci pochází z roku 1290.
- Lázně založeny Johannem Schrothem v roce 1826 jsou zaměřeny na léčbu metabolismu a obezity.

Branná
- Hrad byl založen počátkem 14. století k ochraně zlatých dolů v okolí. Za Žerotínů byl v letech 1575–1581 vybudován opevněný renesanční zámek. V současnosti se opravuje.

Hanušovice
- Kostel sv. Mikuláše z roku 1656 je barokní stavbou, fara z let 1833–1834 je stavbou empírovou.
- Významná železniční křižovatka

Šumperk
- První zmínka o městě je z roku 1281. Roku 1293 přišli dominikáni a na okraji města nechali vybudovat klášter. V městě se konal tzv. Šumperský sněm, kdy byl dne 4. června 1490 podpořena a odsouhlasena kadidatura Vladislava Jagelonského za českého krále.
- Poté bylo město negativně poznamenáno třicetiletou válkou, kdy bylo obsazeno švédským vojskem (1643), velkým požárem (1669) a čarodějnickými procesy (1679–1694). Po druhé světové válce odsun německého obyvatelstva.
- Střed města byl prohlášen městskou památkovou zónou.
- Kostel sv. Ducha vybudován 1993–1998 v řeckém stylu.
- Kostel sv. Jana Evangelisty je secesní stavbou z počátku 20. století.
- Kostel Zvěstování Panny Marie byl součástí kláštera a vznikl na konci 13. století. V roce 1784 byl klášter zrušen. Obnova kostela zahájena v roce 1990.
- Kostel sv. Jana Křitele byl založen už ve 13. století.Barokně přestavěn, kostelní věž je nejlépe zachovanou gotickou památkou v Šumperku. Na zdejší faře působil děkan Kryštov Lautner (pamětní deska), který byl obviněn z čarodějnictví a 18. 9. 1685 v Mohelnici upálen.

Loučná nad Desnou
- Ve středu obce na místě původního zámečku byl roku 1608 vybudován renesanční zámek obklopen velkým parkem. V parku se nachází 600 let stará lípa s obvodem kmene 730 cm.

Velké Losiny
- Vodní tvrz založena ve 14. století. Od 15. století v držení pánů ze Žerotína. Renesanční zámek s arkádami a s osmobokou věží byl vybudován v 80. letech 16. století. Patří mezi perly moravské renesance. V letech 1678–92 byl zámek dějištěm čarodějnických procesů
- Tribunálu předsedal Jindřich F. Boblig z Edelstadtu. Upáleno bylo celkem 104 nevinných lidí z Losinska a Šumperska.
- Na louce u zámku přes silnici (po levé straně ve směru naší jízdy stojí popravčí dub. Pod ním byli roku 1662 sťati tři vůdcové selského povstání.
- Lázně se sirnými prameny jsou z let 1884–91.
- Ruční papírna z roku 1596 vyrábí dodnes papír tradičním způsobem ze lnu a bavlny. V místě je i muzejní expozice věnovaná papíru a jeho výrobě.

Mohelnice
- První písemná zmínka je roku 1131. Bylo mnohokrát dobyto a vypáleno (mj. za husitských válek a za třicetileté války). V roce 1685 zde byl upálen P. Kryštov Alois Lautner, ústřední postava románu V. Kaplického Kladivo na čarodějnice (v Městských sadech, místo je označeno pamětní deskou).
- Kostel sv. Tomáše z Canterbury. Původní kostel zasvěcený Panně Marii podlehl 1421 útoku husitských oddílů. Současný kostel je z roku 1480.
- Morový sloup od J. V. Strumera je z roku 1717.

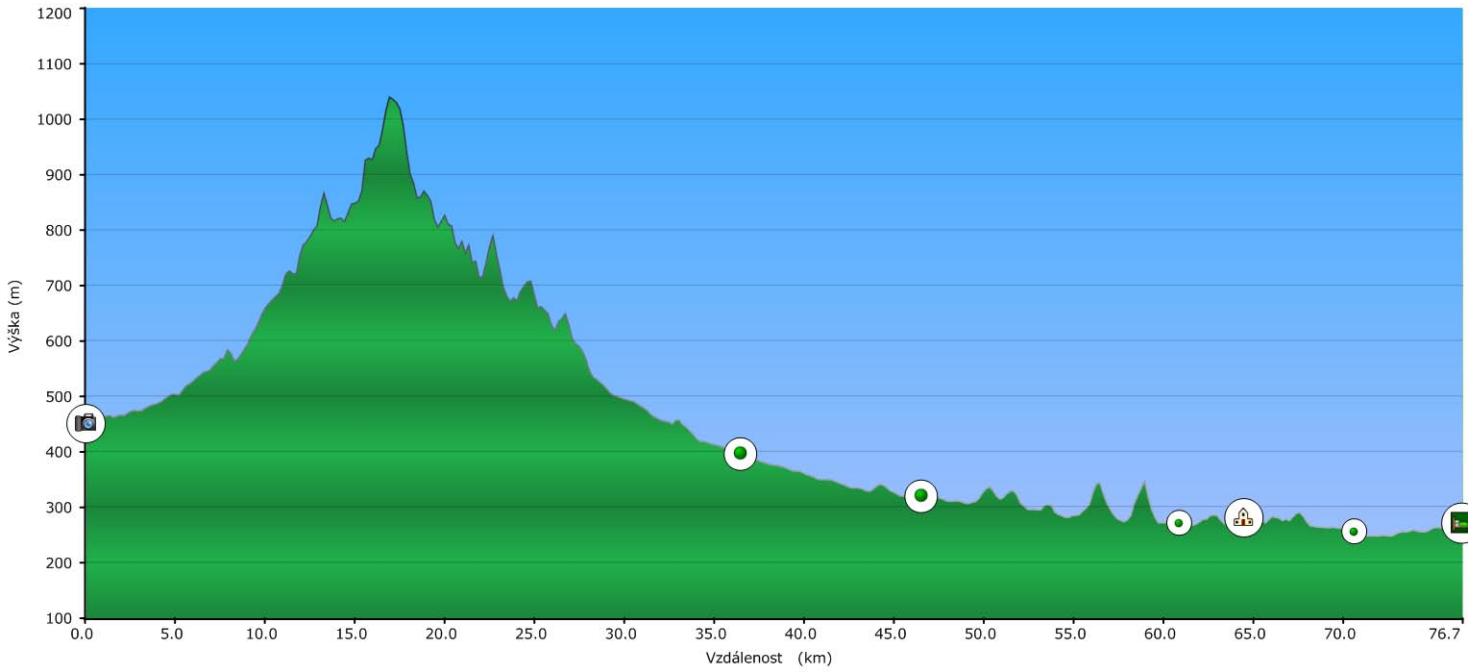

◎ 4. etapa, *středa 8. 7. 2009, 103 km*

Mohelnice » Polička » Medlov » Žďár nad Sázavou

km	výška	místo	směr	cesta	cyklotrasa
0	275	*Mohelnice*	↑	37	
4	320	Líšnice			
13	320	Vrazová		644	
22	320	Městečko Trnávka	→	36827	
30	440	Křenov	←	368	
35	600	sedlo	→	366	
37	500	Pohledy	→	366	
44	420	Hradec nad Svitavou	←	3665	
			→	3662	4022
55	680	Pomezí	→	363	4022
63	550	✶ *Polička*	←	353	4025
72	513	Borovnice	←	353	
			→	363	
80	694	Sněžné	←	354	
87	780	U Hájenky	→	neznačená	
89	720	✶ *Medlov*	↑	neznačená	
91	730	Fryšava pod Žákovou horou	←	353	
98	630	Vysoké	→	neznačená	
100	580	Zelená hora	←		
103	570	✶ *Žďár nad Sázavou*			

Kontaktní údaje

Roztoky

Josef Klement
+421 605 783 544

✶ Setkání s astronomií

Polička

Pozorovatelna Ing. Romana Ehrenbergera

Svépomoc 199

GPS: 49° 43‘ 0,185“ N 16° 15‘ 36,92“

Medlov

Astronomický tábor, pan Jaromír Matura

Pro unavené ebicyklisty bude připaveno malé občerstvení. (Melantrich: kdo se bude tvářit vesele, má smůlu...)

Hvězdárna Žďár nad Sázavou

Nedaleko místa ubytování (asi 1 km), dosažitelná po cyklostezce. Nachází se v blízkosti železničního přejezdu s ulicí Brodskou (silnice č. 19).

Cílové město – Žďár nad Sázavou

Dojezd do Poličky

Dojezd ze směru od Hradce nad Svitavou: Do města přijedeme ulicí Hegerovou až na kruhový objezd. Pokračovat budeme po nábřeží směr Havlíčkův Brod (Hlinsko), kolem divadla směrem na nádraží po ulici Vrchlického. Na Hlinsko (silnice 34) neodbočovat ale pokračovat rovně ulicí Svépomoc.

Dojezd do Žďáru

Sjedete dolů od Santiniho kostela na Zelené hoře až k hlavní silnici (Bezručova ulice). Zahnete na ni doleva (směrem do centra) a pojedete po ní nebo raději po cyklostezce, která vede souběžně hned vedle silnice. Asi po 800 metrech, když minete tenisový kurt, parkoviště a druhý tenisový kurt zahnete doprava a po 200 metrech dojedete až k Sázavě. Zahnete doleva na cestu okolo Sázavy a po 600 metrech dojedete k mostu. Přejedete na druhou stranu řeky a za mostem pár metrů doprava, potom doleva a už uvidíte Orlovnu, kde budeme spát.

Roh Okružní ulice a Lidické.

Městečko Trnávka

- Nad městem zřícenina hradu Cimburka. Postaven kolem roku 1300. Po konci třicetileté války pustl.

Hradec nad Svitavou

- Prvně připomínaná v roce 1270.

Polička

- Město založeno Přemyslem Otakarem II. V roce 1265.
- Městské hradby patří k nejlépe zachovalým městským fortifikacím v České republice (téměř kompletní část hradby s 19 věžemi). Část hradeb se zachovalými ochozy je zpřístupněná veřejnosti. Nefotogeničtější pasáž je ulice Na Bídě.
- Kostel sv. Michala – ve věži kostela ve světničce pro strážce se 1890 narodil hudební skladatel Bohuslav Martinů.
- Radnice je mohutná dvoupatrová stavba palácového typu a mansardovou střechou.

Zelená hora

- Poutní kostel sv. Jana Nepomuckého. Stavbu inicioval opat cisterciánského kláštera ve Žďáru Václav Vejmluva. Chrám byl postaven v letech 1720–1722 podle návrhu Blažeje Santiniho. Je obklopen dvoupatrovými prosvětlenými arkádami. Impozantní výška spolu s ostatními prvky vytváří krásný prostorový efekt. V roce 1994 byl zařazen do seznamu světového kulturního dědictví UNESCO.
- Návštěvní doba je denně mimo pondělí od 9:00 do 17:00.

Žďár nad Sázavou

- historie města je úzce spjata se založením a vývojem cisterciáckého kláštera. Jeho založení inicioval otec sv. Zdislavy, Přibyslav z Křižanova. Jeho úmysl uskutěčnili až jeho zeťové, Boček z Obřan (z Kunštátu) a Smil z Lichtenburka jeho úmysl uskutečnili. V roce 1252 pozvali skupinu cisterciáckých mnichů z Nepomuku. Klášter byl za husitských válek vypálen a vydrancován. Byl obnoven až za vlády Jiřího z Poděbrad. Novou podobu klášternímu areálu vtiskl opat Václav Vejmluva, který povolal do Žďáru významného architekta Jana Blažeje Santiniho Aichla (1677–1723). Ten proměnil areál do podoby jednoho z nejvýznamějších církevních sídel své doby. Vyvrcholením jeho snah bylo postavení poutního kostela na Zelené hoře.
- Za vlády Josefa II. Byl v roce 1784 klášter zrušen. Majetek posléze skončil roku 1930 v rodině Kinských. Této rodině (Dr. Radoslavu Kinskému) byl v restituci vrácen v roce 1991.
- Stavba konventního kostela Nanebevzetí Panny Marie začala roku 1252. Po roce 1706 byl do dnešní podoby přestavěn Janem Santinim. Podoba kostela odpovídá raněgotickému slohu (bazilikálně uspořádaná trojloď). Zajímavě je řešena podpora dvou masívních varhaních skříní, vzbuzuje téměř dojem neplatnosti gravitace.
- Kostel Nejsvětější Trojice je hřbitovní kostel u jihovýchodní části náměstí Republiky. Další stavba postavená Santinim.
- U kláštera se nachází barokní most s galerií soch z roku 1761 od neznámého sochaře, přezdívaný malý Karlův most.

◎ 5. etapa, čtvrtek 9. 7. 2009, 84 km

Žďár nad Sázavou » Žďárec » Tišnov » Brno

KM	VÝŠKA	MÍSTO	SMĚR	CESTA	CYKLOTRASA
0	570	✶ *Žďár nad Sázavou*	↑	37	
9	520	Ostrov nad Oslavou	→	388	
20	500	Bobrová	→	360	
25	550	Moravec	←	389	
38	460	*Žďárec*	↑	389	
49	250	Předklášteří	↑	385	
		Předklášteří po 1 km	→	385	
52	250	*Tišnov*	↑	385	
54	260	Hradčany	→	38526	
55	260	Sentice	←	38529	
62	240	Veverská Bitýška	→	386	
75	230	Bystrc	↑	386	
84	300	✶ *Brno, HaP MK*			

Kontaktní údaje

Karel Trutnovský

+420 724 013 039

✶ Setkání s astronomií

Hvězdárna a planetárium Mikuláše Koperníka.

Budovy s dvojicí šestimetrových kopulí z roku 1953 (jedna kopule patří Masarykově univerzitě). Přednáškový sál a malé planetárium jsou z roku 1959. Velké projekční planetárium je z roku 1991.

Hvězdárna má několik dalekohledů se kterými se pozoruje nejen noční obloha ale i Slunce (refraktory 150/2250 a 200/3000, reflektor 300/4000).

Projekční planetárium má velkou unikátní kopuli (průměr 17,5 m) na kterou se promítá 9 000 hvězd, dvacet mlhovin a hvězdokup, planety a tělesa sluneční soustavy. Kapacita hlavního sálu je 200 osob. Malé planetárium má kapacitu 35 osob.

Cílové město – Brno

Dojezd do Brna

Dojezd do Brna od Priglu (překlad do češtiny: brněnské přehrady v Bystrci):

Při příjezdu od Veverské Bitýšky odbočte v nejnižším místě silnice vlevo k restauraci Rybářská bašta a pokračujte kolem přehrady po chodníku pro pěší a cyklisty. Po této cestě se dostanete do přístaviště. ⌘ Když přijedete k parkovišti a po levé straně bude u vody restaurace Přístav u Emila držte se vpravo a pokračujte po silnici do kopečka pryč od přehrady. Na kopci přejedete přes most pod kterým jezdí tramvaje a pokračujete rovně přes hlavní silnici. ⌘ Sjeďte dolů z kopce po ulici Přístavní až na křižovatku ve tvaru T kde se dáte doleva a hned po asi 50 metrech odbočíte vpravo do ulice Živného. ⌘ (Pozn: pod kopcem na vyústění ulice Přístavní, na protější straně křižovatky ve tvaru T v areálu restaurace U Šťávů roste Bystrcká lípa, obvod kmene 440 cm. Po ulici Živného (po pravé straně budete mít kurty) dojedete k široké hlavní silnici, kterou překonáte šikmo vpravo do ulice Pod Horkou. ⌘ Ulice Pod Horkou se stáčí mírným obloukem vpravo. Ujedete asi 400 metrů a ještě před ostrou pravou zatáčkou odbočíte z ulice Pod Horkou vlevo na Letenskou lávku přes řeku Svratku. ⌘ Hned za lávkou odbočte vpravo na asfaltový chodník značený jako cyklostezka a pokračujte asi 1,3 km podél hlavní ulice Kníničská. Přijedete k sokolovně a pokračujte dále po cyklostezce mezi zahrádkami. Řeku Svratku budete mít pořád po pravé straně. ⌘ Po asi 900 metrech vyústí cyklostezka na silnici kterou přejedete napříč a pokračujete dále asi 1 km po této cyklostezce. Projedete sportovním areálem mezi tenisovými kurty a dostanete se k hlavní silnici. Po pravé straně je most přes řeku Svratku. Zde opustíte cyklostezku a dáte se doleva po chodníku kolem hlavní rychlostní silnice. ⌘ Asi po 250 metrech přijedete k přechodu pro chodce po kterém překonáte hlavní silnici i následné tramvajové koleje. ⌘ Takto se dostanete na ulici Bráfovu, na které se dáte doleva. ⌘ Na první křižovatce se dejte vpravo a držte se podél lesa po pravé straně. ⌘ Ulice se jmenuje Šmejkalova a pokračuje do mírného kopce malým esíčkem napříč ulicí Jana Nečase. ⌘ Dále přejedete napříč ulici Elišky Machové a potom odbočíte z ulice Šmejkalova doprava do kopce na ulici Zeleného. Pokračujte do prudkého kopce, po levé straně budete mít garáže a vpravo les. ⌘ Dále se ulice Zeleného vine do kopce v mírných zatáčkách až vás vyvede na hlavní ulici Březinova. ⌘ Přejeďte silnici na druhou stranu a pokračujte po Březinové vpravo dále do kopce po levém chodníku. ⌘ Na konci stoupání se dostanete ke kostelu na náměstí Míru, odbočíte z ulice Březinova doleva do parku. Před sebou uvidíte na kopečku hvězdárnu.

(zkráceno). ☺ ☺ ☺

Pokud se vám bude zdát popis nejasný, vezměte si sebou raději originální podrobný popis a mapku, které pro vás připravil Karel Trutnovský a který najdete v příloze.

Setkání s cyklistikou

Večer ve 20 hodin je plánována beseda s Rudolfem Lábusem (bývalý reprezentant v cyklistice), Janem Smolíkem (vítěz Závodu míru) a panem Vávrou (trenér cyklistické reprezentace). Pravděpodobně nám někdo z nich pomůže vymotat se druhý den z Brna. To znamená, že by s námi jel část nebo celou etapu do Vyškova.

Obyčtov

- Kostel Navštívení Panny Marie se nachází u hlavní silnice v centru obce. Je obklopen malým hřitovem. Postaven podle plánů Jana Blažeje Santiniho. Obec leží mimo trasu Ebicyklu. Zajížďka asi 1 km.

Ostrov nad Oslavou

- Santiniho hostinec z roku 1720 leží ve středu obce naproti kostelu. Je to ojedinělá barokní a nesakrální stavba evropského významu. Je využíván jako místní pohostinství. Stav budovy není dobrý, rekonstrukce se stále plánuje.

Radešín

- Statek, který byl po staletí lénem žďárského kláštera. Původně gotická tvrz po roce 1407 měnila různé majitele až posléze skončila opět ve vlastnictví kláštera ve Žďáru. Opat Václav Vejmluva dal k tvrzi přistavět barokní křídlo snad podle plánu J. B. Santiniho. Po zrušení kláštera 1784 získali stavbu roku 1826 Schneiderové, kteří ji upravili na zámek, sjednotili fasády a založili velký park. V roce 1945 o zámek přišli a byl využíván jako státní statek. V dnešní době je zanedbaný.

Bobrová

- Obec má dva velké a významné kostely. V severní části obce (Horní Bobrové) je kostel sv. Petra a Pavla, který je postaven podle projektu Jana Blažeje Santiniho. Vysvěcen v roce 1723.

Moravec

- Kostel Nalezení a povýšení svatého kříže přiléhá k zámku a parku se kterými tvoří dominantu obce. Barokně přestavěn 1794, po požáru v roce 1825 znovu obnoven a v roce 1890 byla přestavěna i věž.
- Smírčí kříž.je vsazen vedle vchodu do kostela. Původně byl umístěn na křižovatce lesních cest, kde myslivec potrestal svůdce své manželky.
- Park je známý sbírkou exotických dřevin (borovice Jeffreyova, jedle stříbrná), rododendronů a azalek.
- Tvrz připomínaná poprvé v roce 1374. Nejvýznamější majitelé byli Magnášové z Moravce, kteří tvrz přebudovali v první polovině 17. století na zámek.

Žďárec

- První zmínka k obci 1358
- Kostel sv. Petra a Pavla se nachází v centru obce v historické části. Tato část byla díky přírodním podmínkám izolována od novější zástavby, která se nachází výše na kopci. Zástavba kolen kostela si tedy zachovala původní, středověké rozložení.
- K mohutné věži přiléhá gotická loď s kněžištěm a goticky prolomenými okny. V interiéru gotická křížová klenby. Na východní a čelní stěně jsou zbytky nástěnných maleb ze 14. století.

Předklášteří

- Ženský cisterciácký klášter Porta coeli založila v roce 1233 královna Konstancie (vdova po králi Přemyslu Otakaru I. a matka Václava I.). Rozsáhlý komplex kláštera tvoří budovy kolem tří nádvoří a jednoho velkého prostranství. Původní gotické jádro doplňují renesanční a barokní přístavby. Dominantou areálu je goticko-románský kostel Nanebevzetí Panny Marie s unikátním gotickým portálem po vzoru francouzských katedrál. V tympanonu jsou vedle Krista zpodobnění Konstancie a Václava I. Název kláštera (Brána nebes) vyjadřuje přání aby klášter spojoval věřící s nebem za jejich života a usnadnil jim do něj přístup i po smrti.
- Přístupný je kostel, kapitulní síň a raně gotická křížová chodba s rajským dvorem (jediná dochovaná chodba svého druhu ve střední Evropě.

Tišnov

- První písemná zmínka pochází z roku 1233 na zakládací listině kláštera Porta Coeli.
- Významné památky:
- Kostel sv. Václava, původně gotický kostelík připomínán ve 13. století. Častokrát přestavován, věž je z roku 1543. Před kostelem se dodnes zachoval zbytek hradeb se střílnami. Obrazy sv. Václava a sv. Cyrila a Metoděje jsou od vídeňského malíře Dollingera.
- Barokní domy tvoří vedle měšťanských domů z 19. století stavební dominanty města. Většinou pocházejí ze 17. století. Zpravidla jde o tzv. Šířkové domy s mansardovou střechou, štítovými vikýři, valenou klenbou, mohutnými kamennými zdmi a průjezdem. Stojí podél hlavní silnice a sloužily jako zájezdní hostince Humpolka, Panský dům, U Jana, Perštýn, Peklo, U Bílé růže).
- Radnice na náměstí v romantickém historizujícím slohu byla přestavěna v roce 1905. Nástěnná sgrafita od J. Köhlera zachycují události z tišnovské historie.
- Hora Květnice nad Tišnovem (469 m n. m.) je unikátní přírodní rezervace a centrum Tišnovského krasu. V jejím nitru se nachází Králova jeskyně, 700 metrů dlouhá. Naleziště ametystů, křišťálu, záhnědy. V blízkém lomu naleziště kalcitu, barytu a malachitu. Turistická stezka je pro cyklisty nesjízdná.

Veverská Bitýška

- Čtyřpatrový vodní Jarošův mlýn z první poloviny 20. století. Provoz ukončil až počátken 21. století. Výjímečnost spočívá v mimořádně zachovalém vnitřním vybavení z roku 1938.
- Hrad Veveří je jedním z nejrozsáhlejších moravských hradních areálů a byl založen na přelomu 12. a 13. století marktabětem Přemyslem, bratrem krále Václava I. Lovecký hrad moravských markrabat. Roku 1830 syn sesazeného švédského krále princ Gustav Vasa zde zřídil emigrantský královský dvůr a narodila se mu zde jeho dcera Karolína, pozdější saská královna. Zajímavostí je, že hrad dvakrát navštívil britský ministerský předseda Winston Churchill. Hrad se nachází asi 3 km jižně od města nad Svratkou.

Bystrc

- Brněnská přehrada (prigl, prýgl), vybudovaná v letech 1936-1940 na řece Svratce pro zabránění povodním a zajištění minimálního průtoku na dolním toku řeky. Významné rekreační středisko Brna.

Brno

- Kolem roku 1000 vzniká osada u brodu přes řeku Svratku v mítě Starého Brna. Od 13. století přicházejí cizí kolonisté (Němci, Flandrové, Valoni, Židé). Vzniká hrad Špilberk, kostely sv. Petra a sv. Jakuba. Ve 14. století bylo město sídlem moravských markrabat a zažívalo rozkvět. Za husitských válek zůstalo město věrné králi Zikmundovi, husité jej dvakrát neúspěšně obléhali (1428 a 1430). Za Jiřího z Poděbrad se město přiklonili k jeho protivníku Matyáši Korvínovi, který byl na Moravě uznáván jako český král. Roku 1619 se město přidalo ke stavovskému povstání, za což bylo potrestáno. Roku 1643 a zvláště 1645 se jako jediné město na Moravě ubránilo dlouhému obléhání švédských vojsk a tím umožnilo rakouské říši zastavení švédského tlaku. Při obraně města se vyznamenali vojenský velitel Luis Radouit de Souches a rektor jezuitů P. Martin Středa. Roku 1742 město marně dobývali Prusové.
- Město postupně ztrácí v 18. století pevnostní charakter, rozvíjí se průmysl. Ze Špilberku se stává vyhlášené státní vězení (je v něm vězněn baron Trenck). Založení německé techniky 1873, české techniky 1899. Za první republiky druhé největší město po Praze, Masarykova univerzita založena v roce 1919, brněnské výstaviště postaveno v roce 1928.
- Ze známých osobností zde působili: Leoš Janáček, Viktor Kaplan, Jiří Mahen, Bohuslav Fuchs. Po druhé světové válce bylo německé obyvatelstvo Brna odsunuto.
- Hlavní památky:
- Kostel sv. Patra a Pavla – katedrální kostel stojí na místě původního hradu na Petrově. Po jeho zániku zde stávala románská bazilika, počátkem 14. století rozšířena o kněžiště. Při obléhání Švédy v roce 1643 chrám vyhořel. 1743–1748 upraveno trojlodí do dnešní podoby podle M. Grimma.
- Zajímavost: Na Petrově zvoní poledne již v 11 hodin. To se datuje od roku 1645, kdy město obléhali Švédové.
- Kostel sv. Jakuba patří k nejcennějším památkám pozdní gotiky v České republice. Chrámová věž je vysoká 92 metrů. V kostele pohřben Luis Radouit de Souches, obránce Brna za třicetileté války.
- Kapucínský kostel nebo Kostel nalezení svatého kříže vznikl podle projektu Ondřeje Erny v letech 1648–1651. Kostel je postaven v jednoduchém barokním stylu. Nad portálem je mozaika sv. Františka kázajícího ptákům. Zajímavostí je, že v kryptě pod kostelem jsou kromě příslušníků řádu pohřbeni také stavitelé Ondřej a Jan Křtitel a baron František Trenck. Díky systému vzduchových průduchů bylo umožněno mumifikování těl zemřelých.
- Špilberk – hrad, posléze pevnost, přeměněná v 18 století na jedno z nejtěžších státních vězení v rakouské monarchii.

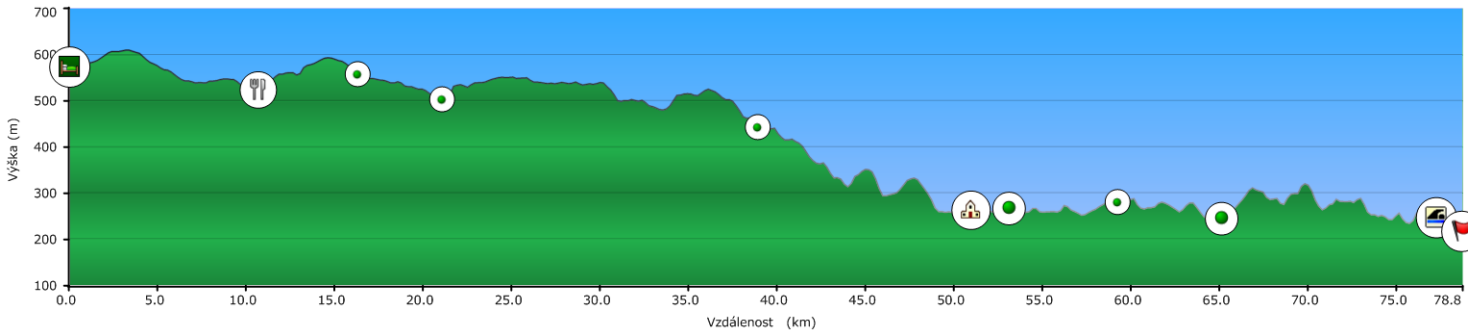

5. etapa

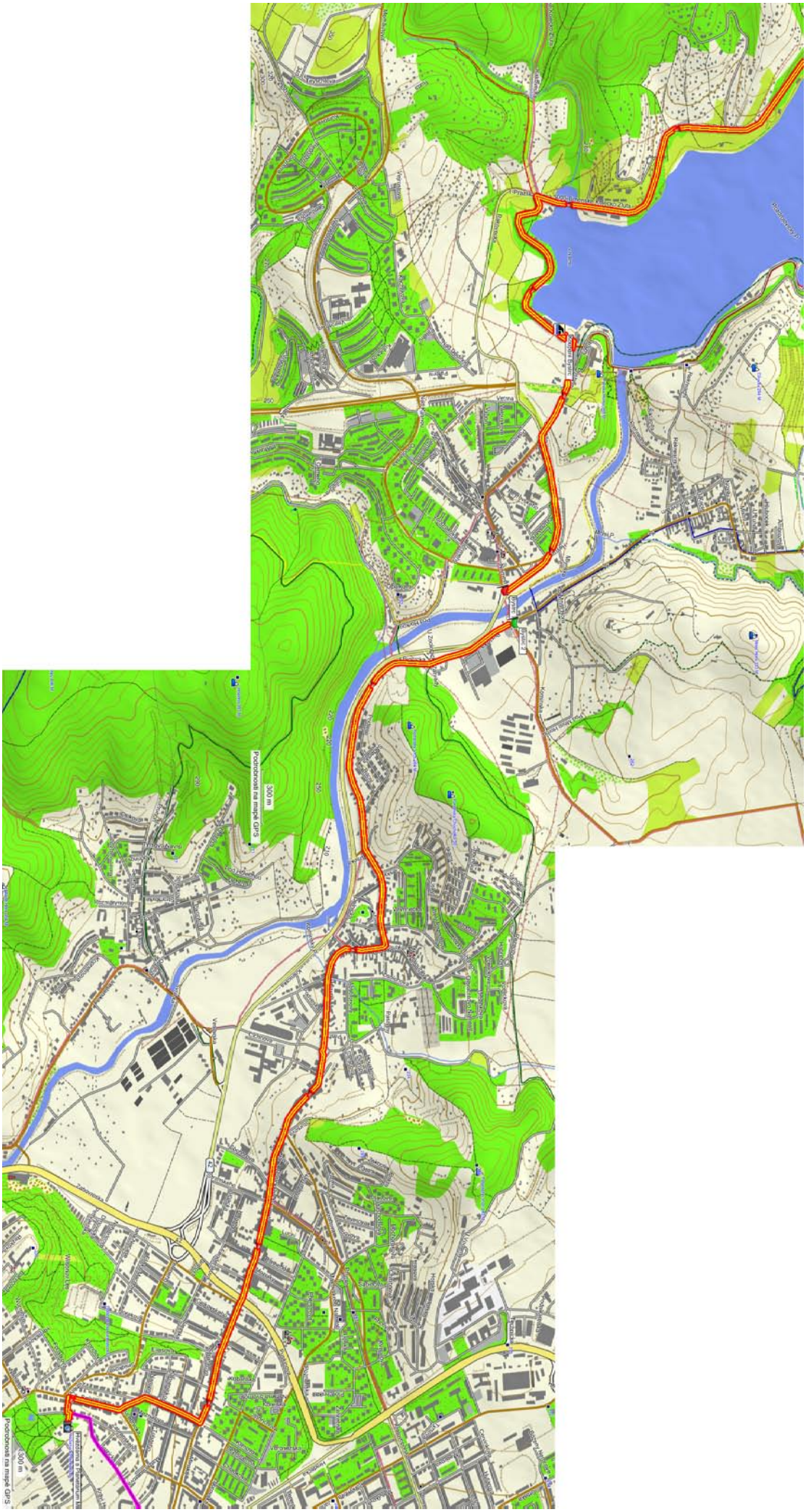

◎ 6. etapa, *pátek 10. 7. 2009, 66 km*

Brno » Adamov » Jedovnice » Vyškov

km	výš.	místo	směr	cesta	cyklotrasa
0	300	✶ *Brno, HaP MK*	↑		
13	390	Soběšice	←	37915	
17	490	Utěchov	→	neznačená	
25	280	*Adamov*	←	374	
		po 1 km	→	37445	
35	415	Křtiny	↑	373	
42	470	*Jedovnice*	↑	379	
46	544	Senetářov	↑	379	
51	515	Ruprechtov	↑	379	
62	265	Drnovice	↑	379	
66	255	*Vyškov*			

Kontaktní údaje

RNDr. Petr Hájek

+420 602 728 586

✶ Setkání s astronomií

Cílové město – Vyškov

Odjezd z Brna přes Mokrou Horu na Soběšice

Z hvězdárny vyjedete z kopce východním směrem mezi zahrádkami. Po 450 metrech se cesta stočí doprava a před vámi bude parkoviště, po pravé straně budete mít garáže. ⌘ Odbočte vlevo a pokračujte z kopce, po pravé ruce budete mít boční trakt historické budovy VUT. (Pozn. Na střeše této budovy stála historicky nejstarší hvězdárna v Brně.) ⌘ Přejeďte napříč ulici Veveří (tramvaje!) a pokračujte z kopce dolů po ulici Hrnčířské. Po levé straně budete mít Právnickou fakultu, po pravé park. ⌘ Přijedete k další hlavní ulici Kounicovš (tramvaje!). Přejeďte ji napříč a pokračujte po Hrnčířské dál jednosměrkou z kopce přes Štefánkovou (tramvaje!). Za touto ulící pojedete aso 100 metrů v protisměru! (raději jeďte po levém chodníku). ⌘ Dostanete se na křižovatku s ulicí Staňkova (semafory pro přecházení chodců). Odbočte vlevo a po 600 metrech po Staňkově ulici dojedete ke značce STOP. Pokračujte rovně (Poděbradova ulice). ⌘ Po asi 700 metrech, odbošte vpravo do ulice Škárova a na jejím konci doleva a hned na to kolem hasičské zbrojnice zase doprava na ulici Chalupkovu. ⌘ Tato ulice končí před výpadovkou dálničního typu (Sportovní ulice), odbočte vlevo na bezbariérový nadjezd pro kola a pěší. ⌘ Po výjezdu z nadchodu se dejte doleva a držte se na levém chodníku mezi estakádou Křižíkova a budovou po levé straně. ⌘ Asfaltový chodník dále pokračuje doprava pod viadukt a do malého kopečka. Na silnici za viaduktem se dáte doleva pod železniční most a pokračujete rovně asi 1.8 km po ulici Myslínově. ⌘ Projedete lesem a na konci sjedete z malého kopečka k mostku přes malý potok. Za mostkem zahněte prudce doleva mezi zahrádky a v zápětí zase odbočte ostře vpravo. ⌘ Pokračujete stále rovně dalších asi 450 metrů a pokračujte rovně přes mostek přes Ponávku po prašné cestě do malého ale celkem prudkého kopečka kolem skalního ostrohu (nevjíždějte pod železniční a dálniční most!). ⌘ Za skalním ostrohem na rozcestí odbočte vlevo. Přejedete po úzkém mostku potok Ponávku a pokračujete po prašné cestě podél železničního náspu. Prašná cesta končí kolmo k cestě pro pěší do Lachemy. Nevjíždějte do podchod pod železnicí, držte se kolem parkoviště a pokračujte stále rovně až na příjezdovou komunikaci do Lachemy. Po této komunikaci, se asi po 500 metrech dostanete na silnici (Jandáskova) na které odbočíte vpravo. ⌘ A hurá, už jsme na mapě v itineráři! ⌘ Toto je zkrácená verze ☺ ☺ ☺ podrobného popisu, který vypracoval Karel Trutnovský. ⌘ K výjezdu z Brna raději použijte podrobnou mapku a nezkrácenou verzi doporučené trasy zpracovanou Karlem, které najdete v příloze.

Dojezd do Vyškova

Jsme ubytováni na Základní škole, Nádražní 5. Spí se v tělocvičně.

Od Drnovic pojedeme stále rovně pod železniční tratí, projedeme dvěmi světelnými křižovatkami, které jsou těšně za sebou (50 – 100 metrů). Na této druhé křižovatce se dáme vlevo. Na další světelné křižovatce odbočíme ostře doprava do ulice Hřitovní. Z této křižovatky je už vidět vpravo areál Základní školy, kde jsme ubytováni. Vjezd do dvora školy je ze Hbitovní ulice po naší levé straně.

Adamov

- Kostel sv. Barbory – cihlový novogotický kostel. Nejkrásnější památkou je pozdně gotický, tzv. Světelský oltář. Ojedinělá řezbářská práce českobudějovického řezbáře Ondřeje Morgensterna z počátku 16. století. Zajímavostí je, že pochází z chrámu cisterciátského opatství v dolnorakouském Zwettlu.

Křtiny

- Poutní chám Jména Panny Marie s kaplí sv. Anny – mnohými znalci označovaný za nejkrásnější Santiniho stavbu. Je to i největší Santiniho stavba (délka hlavního kostela 56 metrů, šířka 38 metrů, kopule sahá do výše 35 metrů). Základním prvkem je půdorys řeckého kříže jehož pět bodů (střed a konce ramen) tvoří centra vzájemně se protínajících kruhových částí.

Jedovnice

- Chráněná lípa srdčitá na rozcestí před obcí.
- Olšovec – rybník (40 ha) využívaný k rekreačním účelům.
- Restaurace Olšovec – při návštěvě v roce 2001 nedojedli oběd ani nejhladovější ebicyklisté.

Senetářov

- Kostel sv. Josefa je vyjímečný dobou svého vzniku. Kostel začal sloužit v roce 1971, tedy v době normalizace. Projekt vypracoval brněnský malíř Ludvík Kolek (mimochodem autor kostelů sv. Václava v Břeclavi a sv. Václava a sv. Anežky České v Hustopečích). Nechal se inspirovat dílem francouzského architekta Le Corbusiera. Mimořádně cenné jsou drobné reliéfy i interiéru a křížová cesta od M. Medka. Vnějším tvarem připomíná loď, obraz církve, sbírající věřící na cestách životem a vezoucí je k Bohu.
- Muzeum perleťářství a tradičního bydlení je umístěno v tradiční lidové stavbě střední Moravy s doškovou střechou.

Ruprechtov

- Větrný mlýn z roku 1873 se nachází vlevo u silnice na začátku obce.

Vyškov

- První zmínka o městě je z roku 1141. V době husitských válek zůstalo město věrné katolické víře a proto bylo 1433 dobyto a vypáleno husity. Roku 1644 vylo město dobyto Švédy.
- Hrad původně gotický z z 15 století přestavěn dle projektu Giovanniho Pietra Tencally v letech 1665–1685. V současnosti Muzeum Vyškovska.
- Městské hradby jsou zachovány na severu v ulici Pivovarská. Zbytek je i u kostela Nanebevzetí Panny Marie.
- Kostela Nanebevzetí Panny Marie je stavba z poloviny 15. století. Kostel nechal vystavět Tas z Boskovic a Černé hory. Interiér je vyzdoben obrazy od malíře Jožo Úprky a prof. Hellera, sochami od Ondřeje Schweigla
- Muzeum letecké a vojenské techniky založeno v roce 1977
- Dinopark zobrazující scény ze života druhohorních zvířat je soušástí ZOO Vyškov. Aquapark s atrakcemi jako je divoká řeka, masážními lavicemi, dvěma tobogány atd.

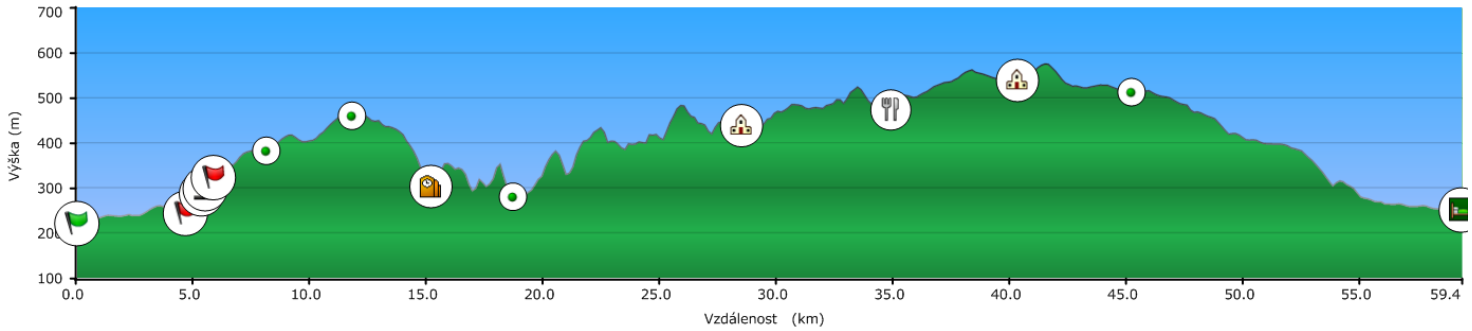

◎ 7. etapa, *sobota 11. 7. 2009, 89 km*

Vyškov » Slavkov u Brna » Kyjov » Veselí n. M. » Blatnice pod Sv. Antonínkem

KM	VÝŠ.	MÍSTO	SMĚR	CESTA	CYKLOTRASA
0	255	*Vyškov*	↑	430	
12	240	Rousínov	←	0476	
20	205	*Slavkov u Brna*	↑	54	
24	250	křižovatka	←	4196	
25	255	✶ Heršpice	↑	4199	
29	380	křižovatka	←	54	
32	415	sedlo	↑	54	
37	220	Zárošice	←	54	
41	240	Archlebov	←	43115	
44	240	Ždánice	→	4301	
58	190	*Kyjov*	←	54	
71	185	Bzenec	↑	54	
80	175	✶ *Veselí nad Moravou*	↑	54	
89	210	*Blatnice pod Svatým Antonínkem*			

Kontaktní údaje

Jiří Cáb

+420 737 580 753

✶ Setkání s astronomií

Heršpice

Obec, ze které pochází rod Herschelů.

Hvězdárna ve Veselí nad Moravou

Hvězdárna na břehu Baťova kanálu v blízkosti silnice 54 při vjezdu do města.

Cílové město – Blatnice pod Svatým Antonínkem

Dojezd do Blatnice

Spíme v tělocvičně místní školy. Nebo před sklípkem...

Rousínov
- První písemná zmínka je z 24. června 1222.
- Filiální kostel sv. Maří Magdalény je z let 1696–1717 je na Sušilově náměstí.
- Synagoga sloužila nepřetržitě svému účelu od roku 1591 do roku 1938.
- Židovský hřbitov se nachází asi 300 metrů od synagogy. Je nepřístupný.
- Rodiště Františka Sušila

Slavkov u Brna
- První zmínka je z roku 1237
- Tvrz byla postavena ve 13. století. Panství zakoupili v roce 1509 Kounicové, kteří na jejím místě dali vybudovat v letech 1569–1617 renesanční zámek. Ten byl barokně přestavěn v 90. letech 17. století italským architektem D. Martinellim. Václav Antonín Kounic (1711–1794) byl za Marie Terezie vyslancem ve Francii a státním kancléřem.
- Kníže Kounic dal také postavit (1786–1789) klasicistický farní kostel Vzkříšení Páně, který má tři kazatelny.
- Zámek proslul v souvislosti s bitvou u Slavkova (2. 12. 1805). Na zámku bydlel ve dnech 3.–7. 12. 1805 císař Napoleon.

Heršpice
- V domě čp. 45 se v roce 1805 setkali rakouský císař František I. a ruský car Alexandr II. po prohrané bitvě tří císařů.
- V evangelickém kostele byl 31. srpna 1880 přijat do bratrského sboru Tomáš Masaryk.
- Z Heršpic pocházela rodina Jelínků, která za protireformace emigrovala do Saska, kde si změnili příjmení na Hirschl, jedna větev přešla posléze do Hannoveru, kde se z nich stali Herschelové. 19letý Wilhelm sběhl do Anglie, kde se jako William Herschel živil jako hudebník a ve volném čase se věnoval astronomii (objev planety Uran).

Žarošice
- Poutní místo od 14. století. Zrušeno za josefínských reforem. Kostel sv. Anny je z roku 1801.
- Muzeum obce a komunitní centrum je z roku 1960.

Ždánice
- První zmínka je z roku 1286. Sídlo správy panství později soudní okres.
- Renesanční zámek z roku 1569 s barokizujícím průčelím.
- Kostel Nanebevzetí Panny Marie z roku 1701.
- Stará radnice z roku 1565.
- Lidová hvězdárna z roku 1965. Etapové město Ebicyklu v roce 2001. V současnosti hvězdárna nefunguje.

Kyjov
- První písemná zmínka je z roku 1126. Povýšeno na město v roce 1548.
- Renesanční zámek je z roku 1548, sgrafita J. Köhlera jsou z roku 1911.
- Renesanční radnice na náměstí je z let 1561–1562 a byla postavena italskými staviteli.
- Mariánský sloup před radnicí nechal postavit ve 20. letech 17. století olomoucký kardinál František z Ditrichštejna jako dík městu za zachování věrnosti císaři Ferdinandovi II. během povstání českých stavů.
- Kyjov je v současné době centrem folklorního regionu Dolňácka, ve kterém se lidové tradice dochovaly takřka v původním stavu.

Bzenec
- Ve středu města je dosud zachováno cca 100 původních domů židovské čtvrti, která stávala mezi zámkem a náměstím. Východně od náměstí ve svahu pod obecním hřbitovem je středověký židovský hřbitov s asi tisícovkou náhrobků a památníkem obětem holocaustu (odhalen 1965).
- Zdejší nejslavnější víno je Bzenecká lipka. Je to rýnský ryzlink, který se urodil na kopci Starý hrad. Jméno mu propůjčila delikátní lipová vůně, lahodná chuť medových tónů a stařičká lípa v zámeckém parku o níž urbář z roku 1604 hovoří jako o pět set let staré.

Veselí nad Moravou
- Hlavní město Ebicyklu mající i hrdelní právo. Na území hvězdárny se nachází věznice ebicyklu. Proto při jízdě dodržujte kodex ebicyklu aby vaše putování předčasně neskončilo už tam.
- V jižní části města se nachází zbytky židovské čtvrti (ul. Ehrenhaftova). Rodiště malíře Ludvíka Ehrenhafta. Synagoga v ulici Rybníček, postavená v roce 1840 je nyní modlitebnou církve adventistů. Hřbitov jižně od náměstí v Masarykově ulici byl založen 1784, nejstarší náhrobky pocházejí ze stejné doby.

Blatnice pod Svatým Antonínkem
- Poutní kaple sv. Antonína Paduánského dal vystavět koncem 17. století kníže Hartman z Liechtensteina jako poděkování za uzdravení svého syna. Za josefínských reforem v roce 1786 byla kaple zrušena. Později si Blatničtí vymohli její obnovení. V okolí kaple se nachází křížová cesta a studánka se zdravou vodou. Poutní místo už od třicetileté války. Podle legend, právě zde, na Blatnické hoře, bylo jedno z působišť moravských věrozvěstů, kteří u posvátné studánky křtili naše pohanské předky.
- Pod Blatnickou horou památková rezervace vinných sklepů. Blatnice se proslavila rovněž známkovým vínem Blatnický Roháč – bylo to první české přírodní víno, které získalo zlatou medaili na mezinárodní výstavě vín roku 1896 v Paříži.

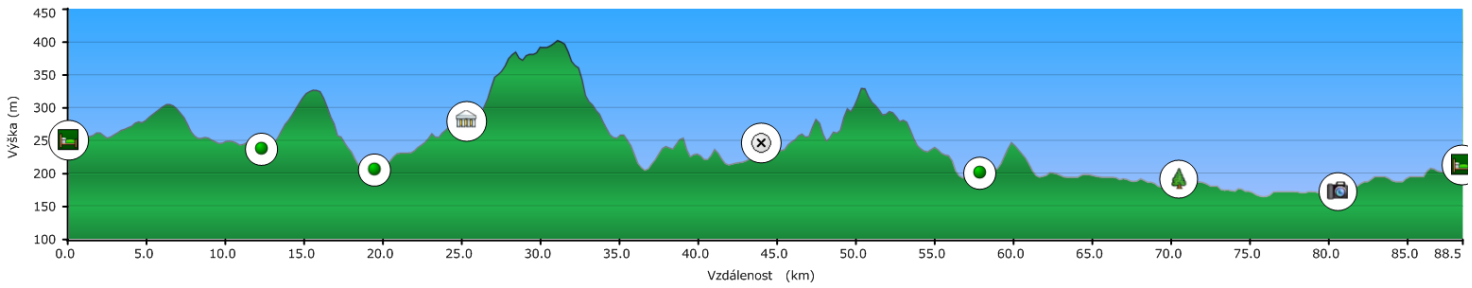

◎ 0. etapa – mapa, *sobota 4. 7. 2009, Studénka 20 km, Ostrava-Svinov 23 km*

Studénka » Hlubočec / Ostrava-Svinov » Hlubočec

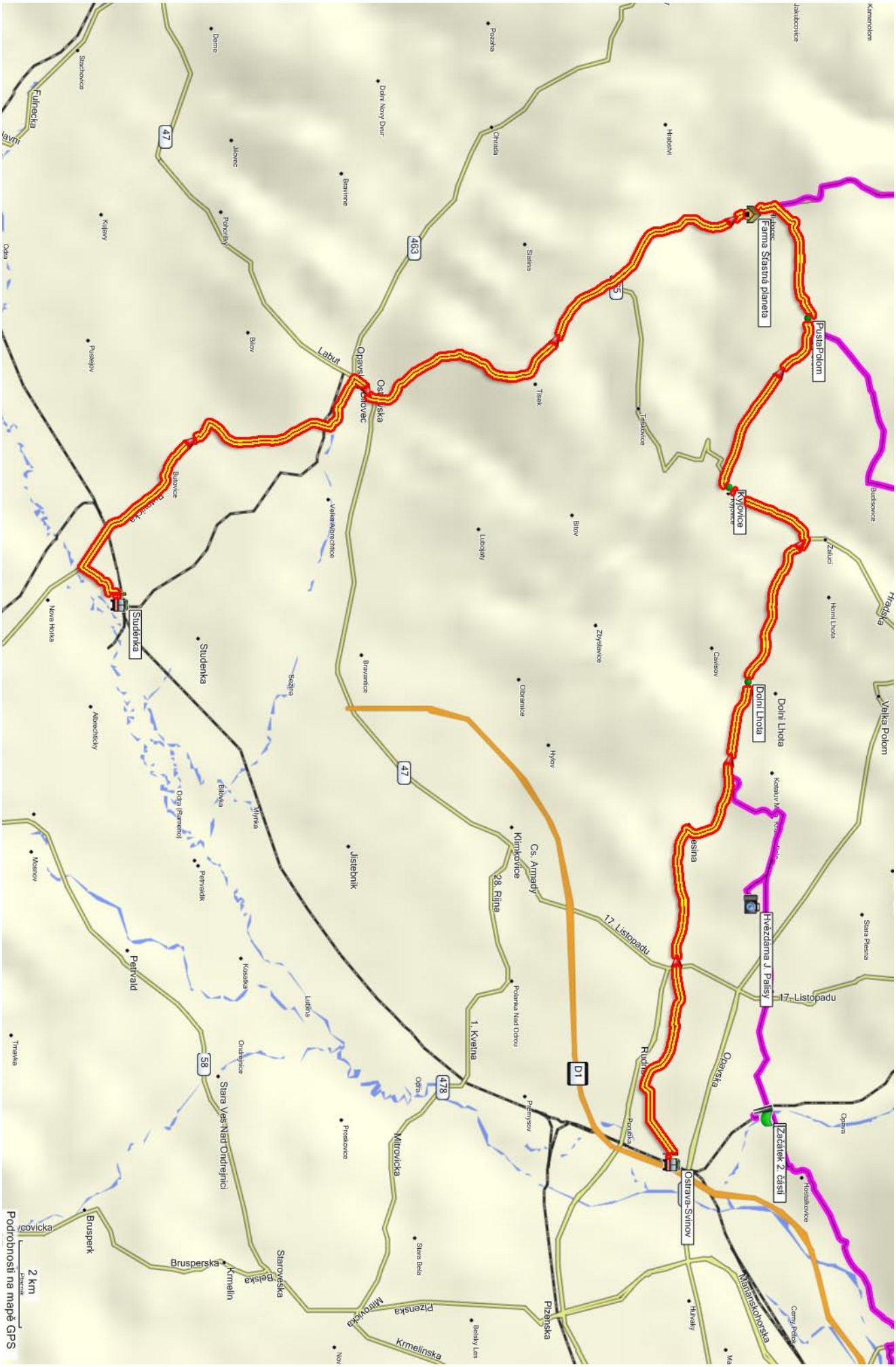

◎ 1. etapa – varianta A – mapa etapy, *neděle 5. 7. 2009, 74 km*

Hlubočec » Ostrava » Šilheřovice » Hlubočec

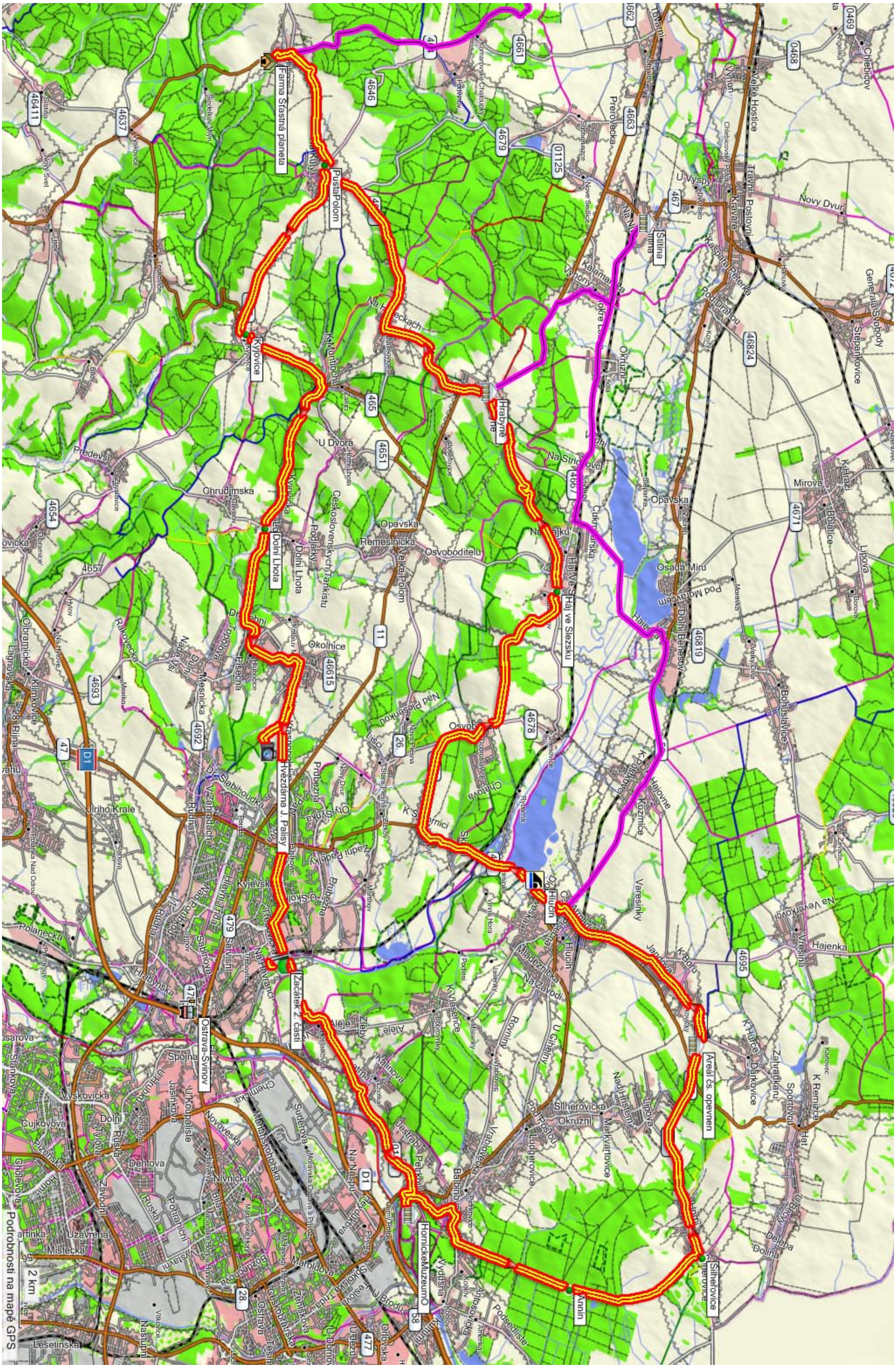

◎ 1. etapa – varianta B – mapa etapy, *neděle 5. 7. 2009, 80 km*

Hlubočec » Ostrava » Šilheřovice » Štítina » Hlubočec

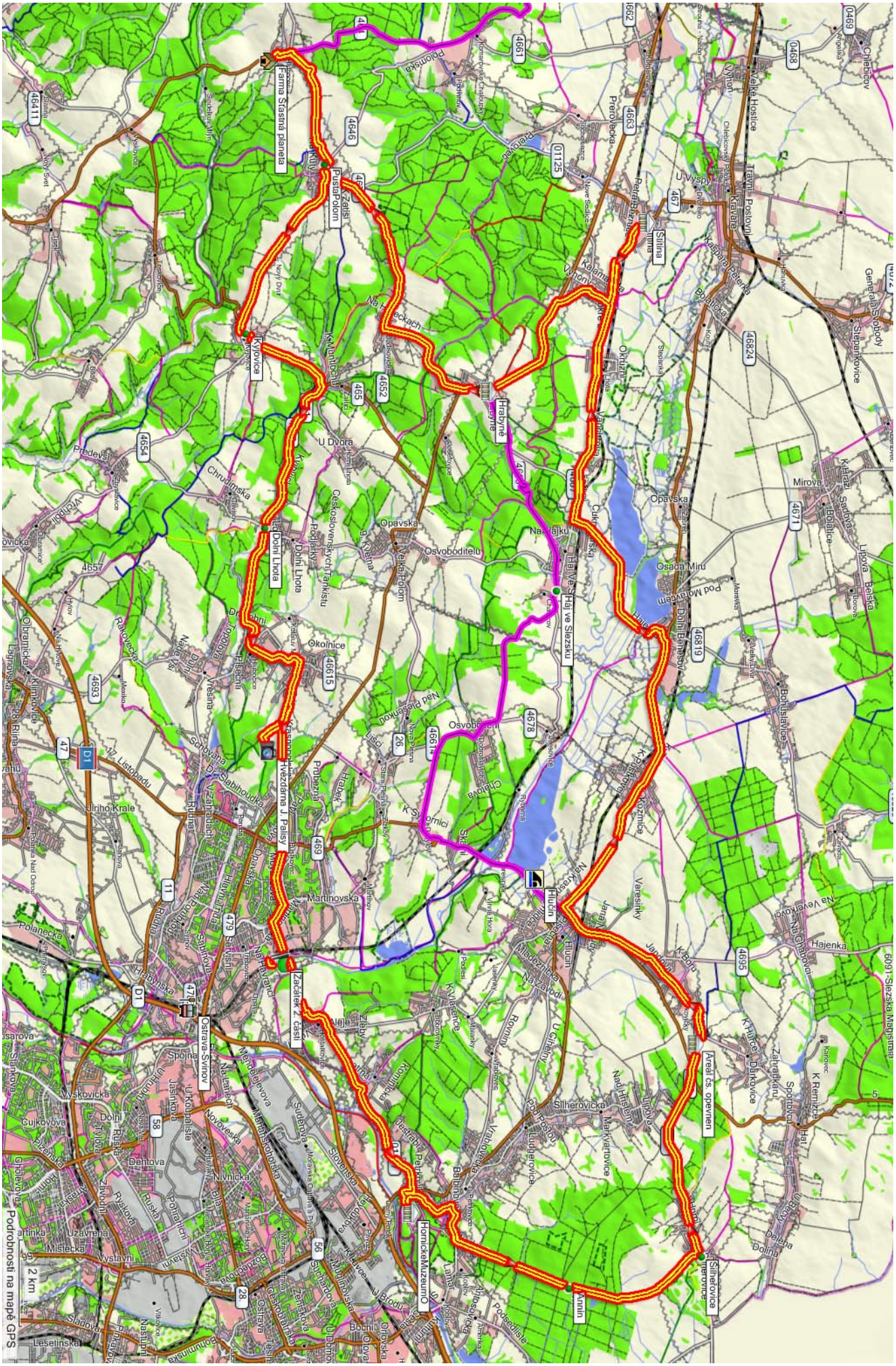

◎ 2. etapa – mapa etapy, *pondělí 6. 7. 2009, 93 km*

Hlubočec » Opava » Krnov » Jeseník

◎ 2. etapa – průjezd Opavou

Hlubočec » Opava » Krnov » Jeseník

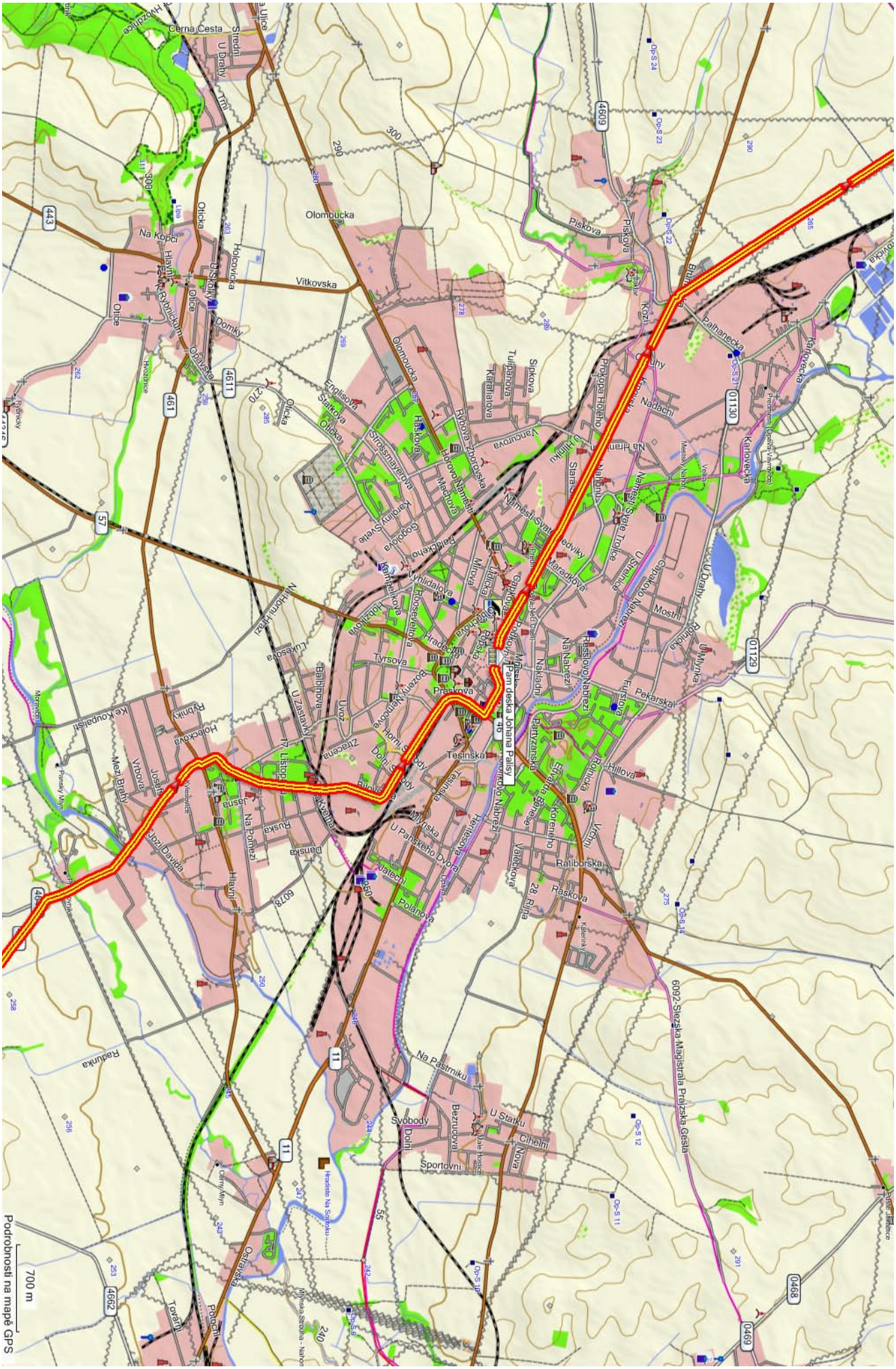

◎ 3. etapa – varianta A – mapa etapy, *úterý 7. 7. 2009, 78 km*

Jeseník » Hanušovice » Šumperk » Mohelnice

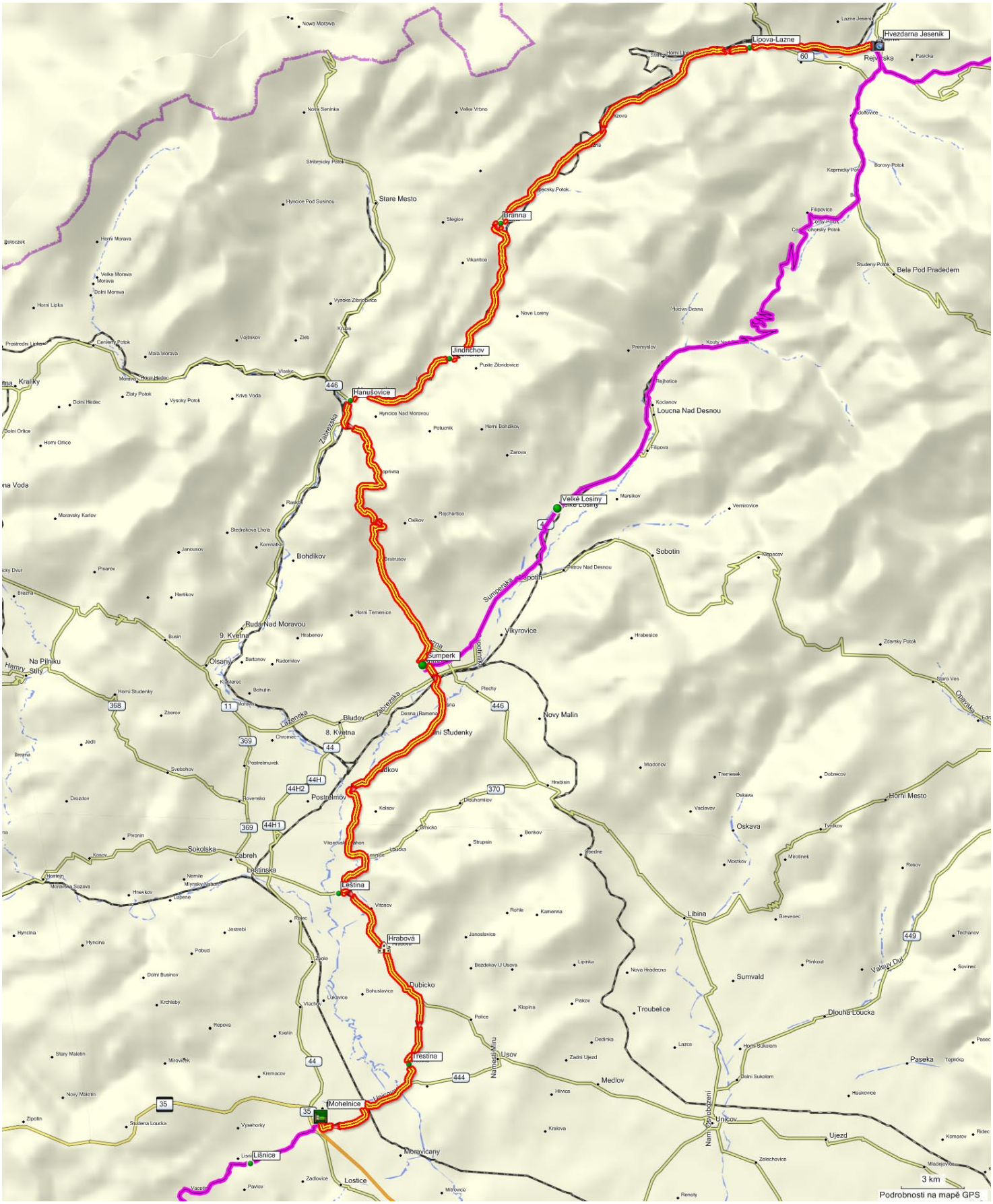

◎ 3. etapa – varianta B – mapa etapy, *úterý 7. 7. 2009, 80 km*

Jeseník » Hanušovice » Velké Losiny » Šumperk » Mohelnice

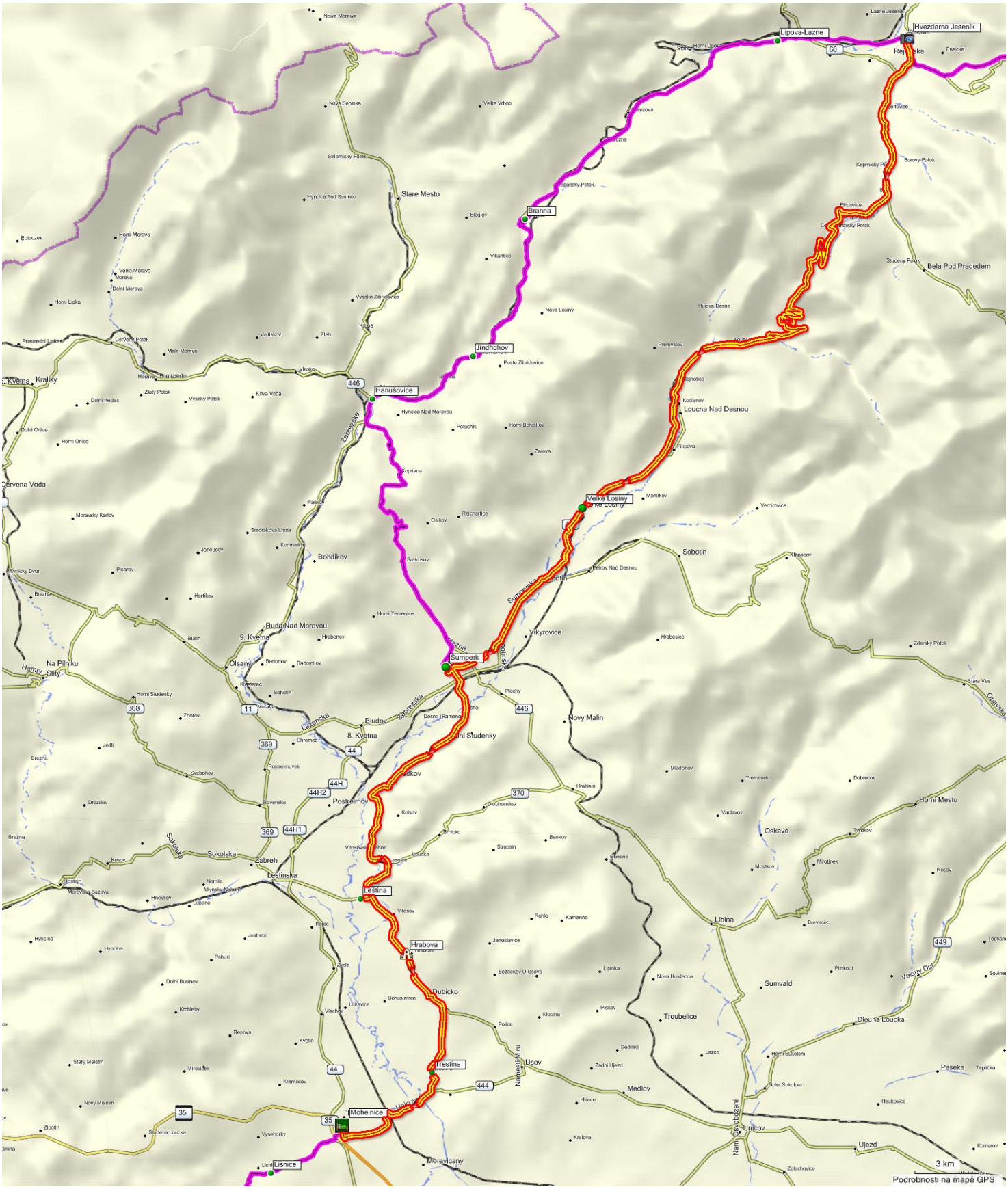

◎ 4. etapa – mapa etapy, *středa 8. 7. 2009, 105 km*

Mohelnice » Polička » Medlov » Žďár nad Sázavou

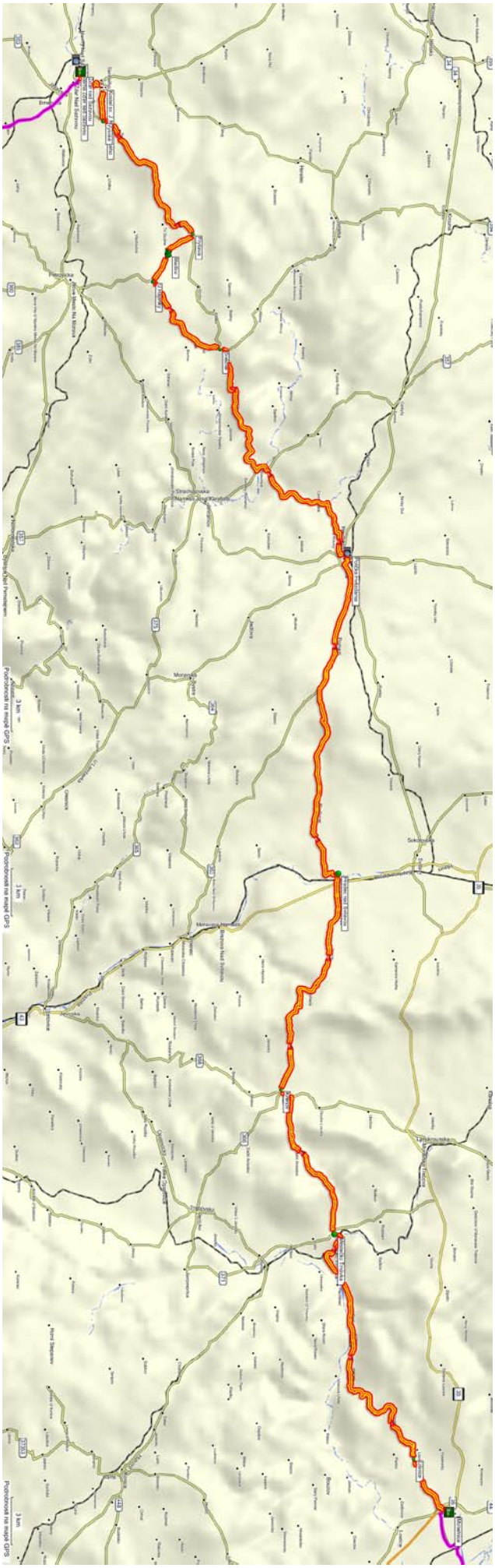

◎ 4. etapa – průjezd Poličkou

Mohelnice » Polička » Medlov » Žďár nad Sázavou

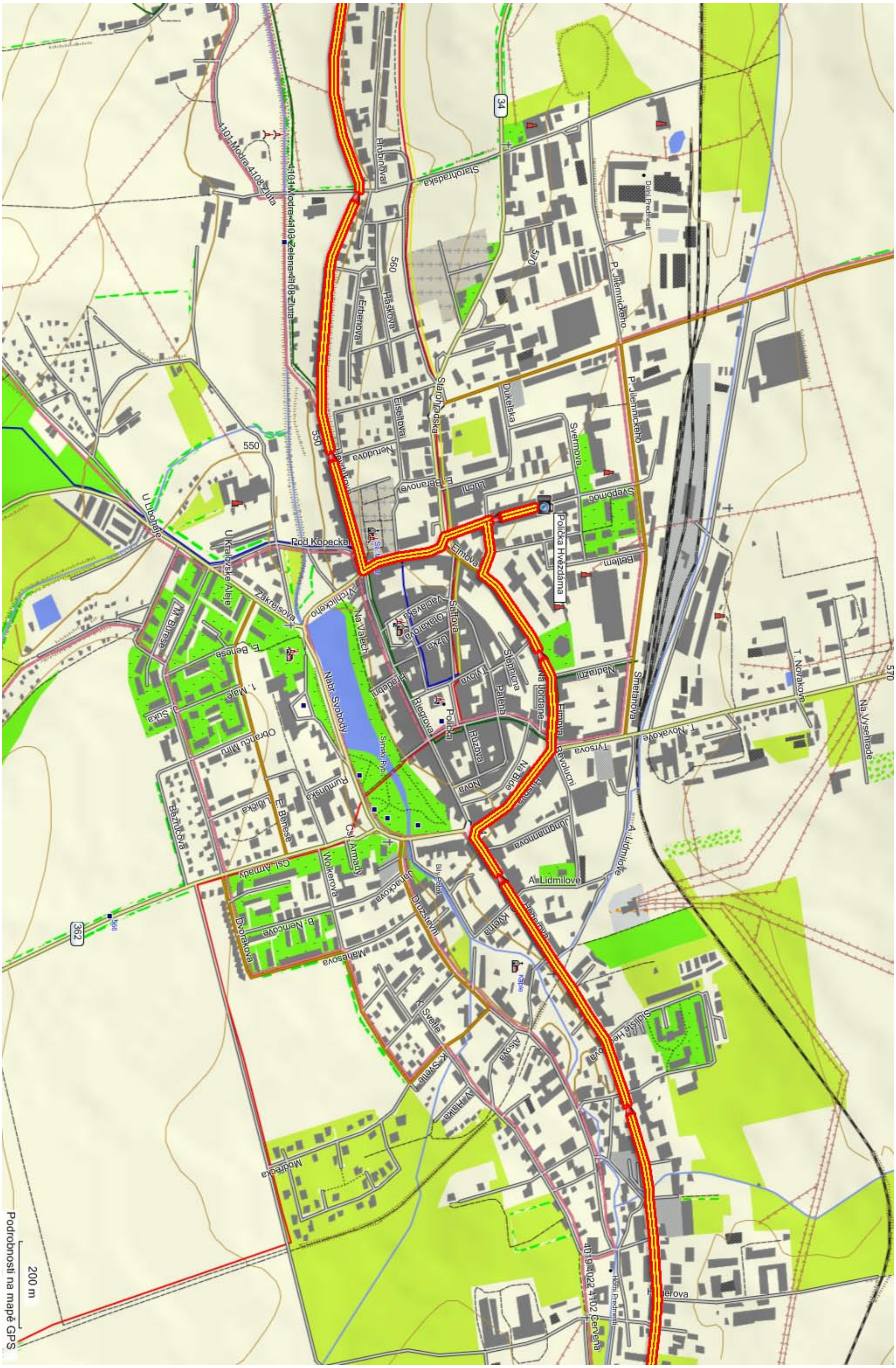

◎ 5. etapa – mapa etapy, *čtvrtek 9. 7. 2009, 83 km*

Žďár nad Sázavou » Žďárec » Tišnov » Brno

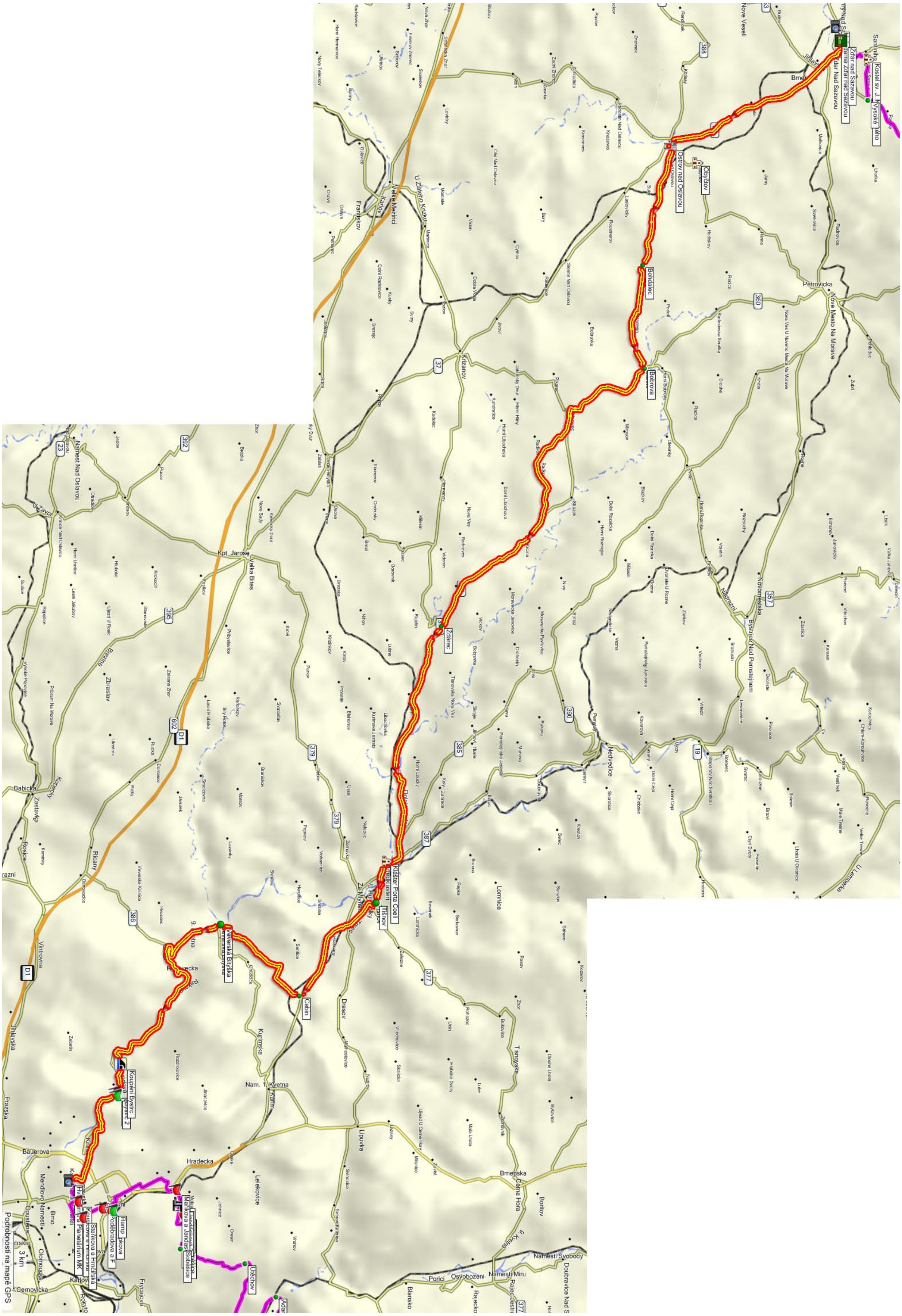

◎ 6. etapa – mapa etapy, *pátek 10. 7. 2009, 66 km*

Brno » Adamov » Jedovnice » Vyškov

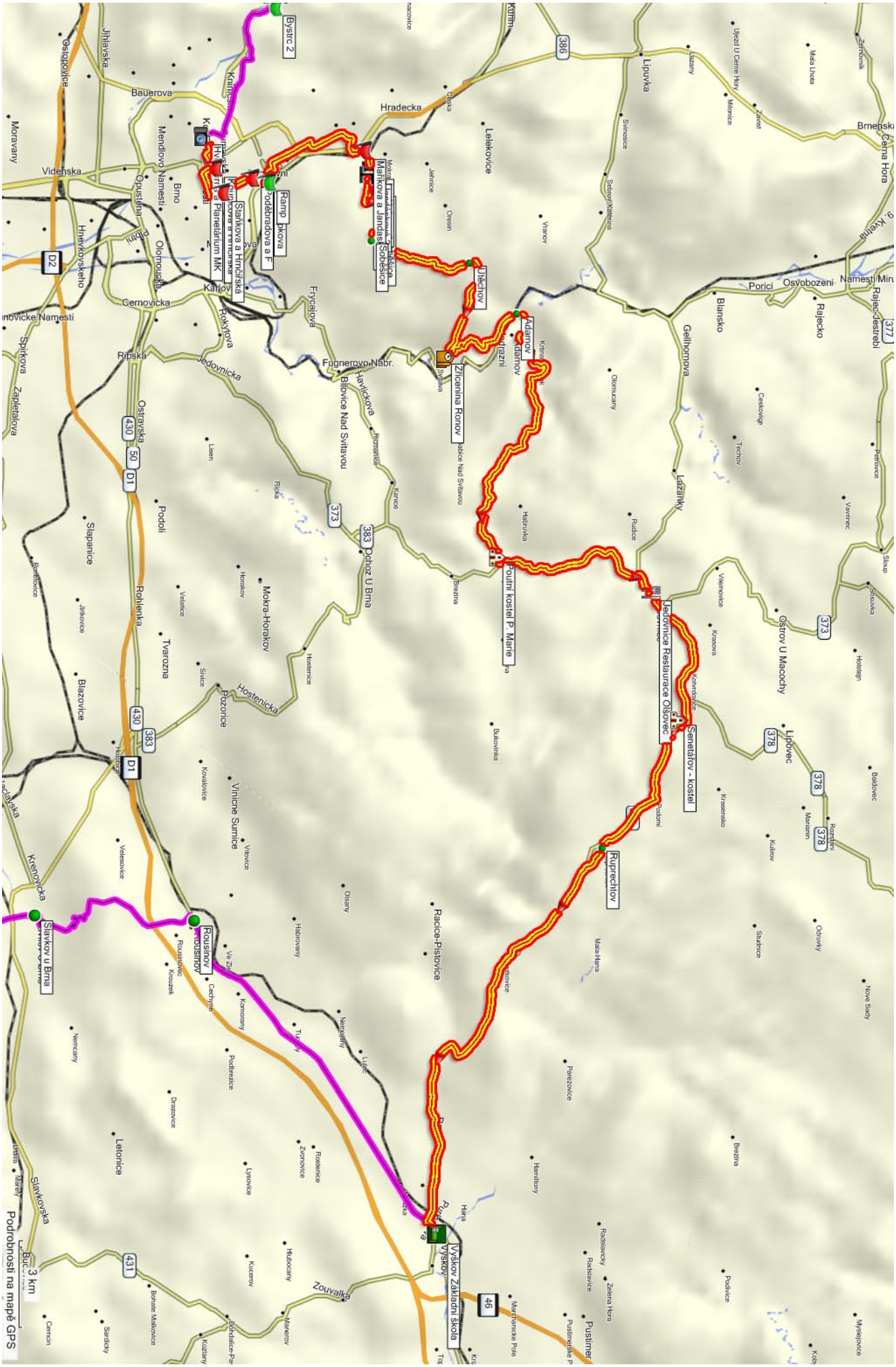

◎ 6. etapa – část výjezdu z Brna

Brno » Adamov » Jedovnice » Vyškov

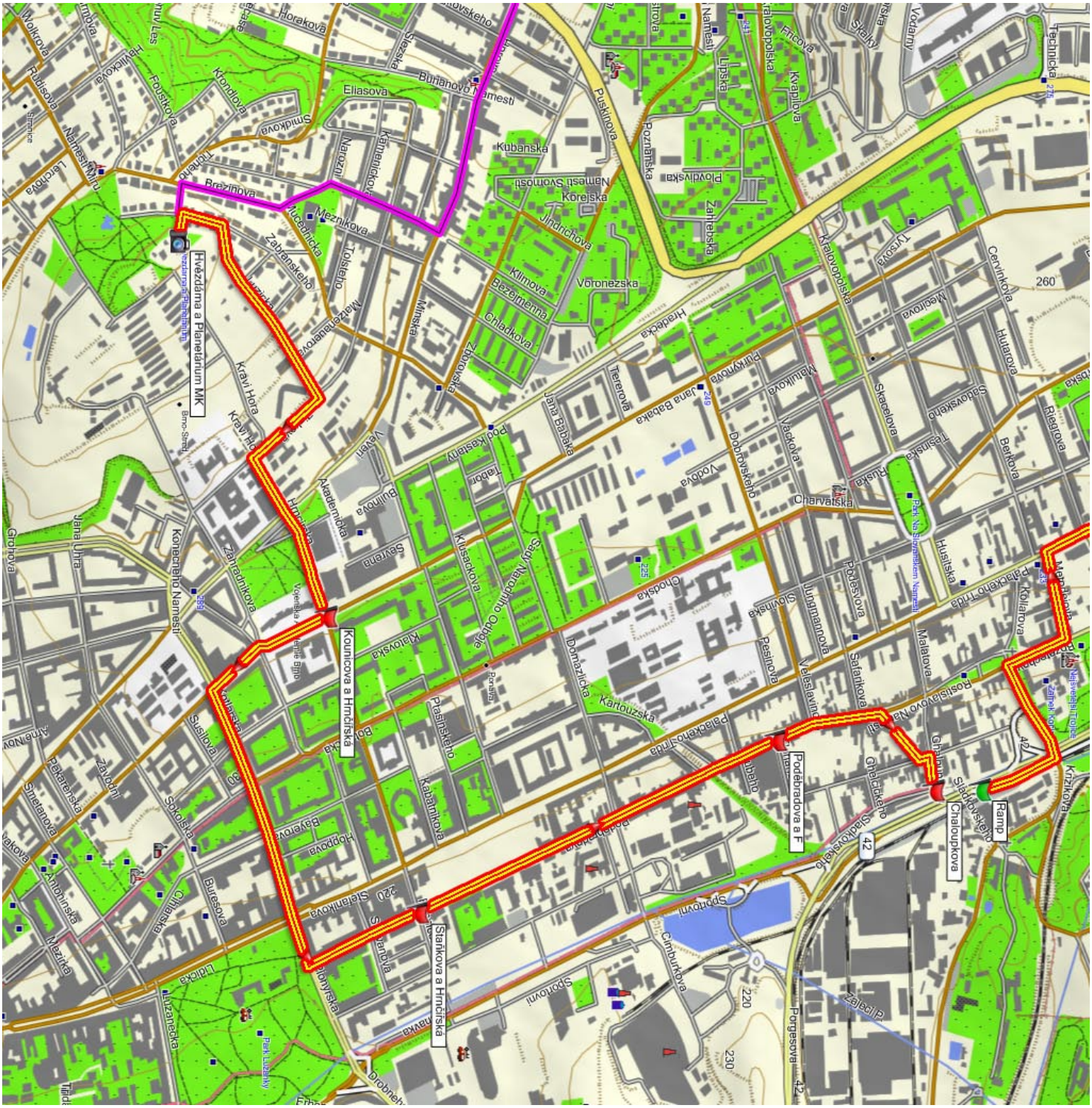

◎ 6. etapa – dojezd do Vyškova

Brno » Adamov » Jedovnice » Vyškov

◎ 7. etapa – mapa etapy, *sobota 11. 7. 2009, 89 km*

Vyškov » Slavkov u Brna » Kyjov » Veselí n. M. » Blatnice pod Svatým Antonínkem

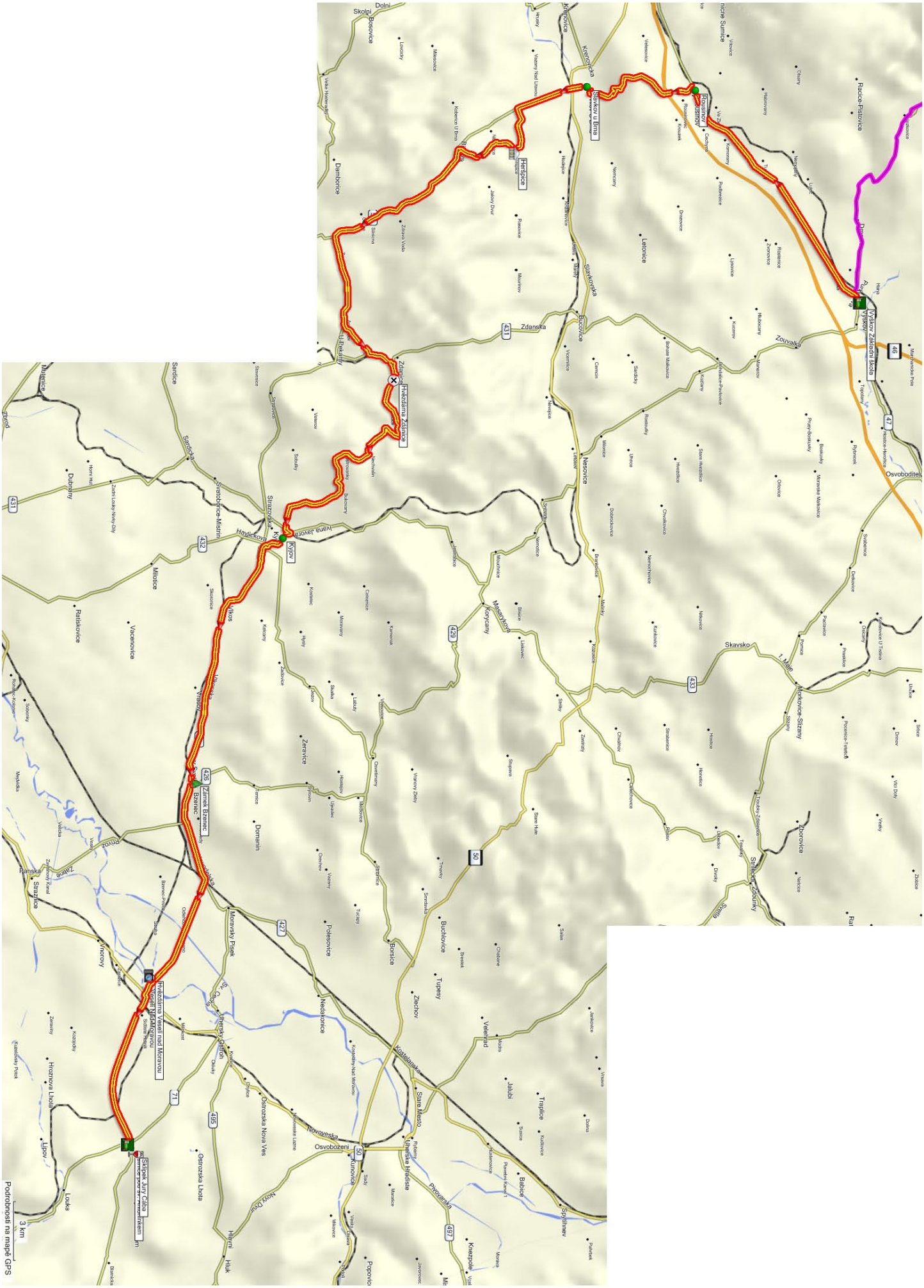

◎ Celá trasa – mapa

Hlubočec » Blatnice pod Svatým Antonínkem

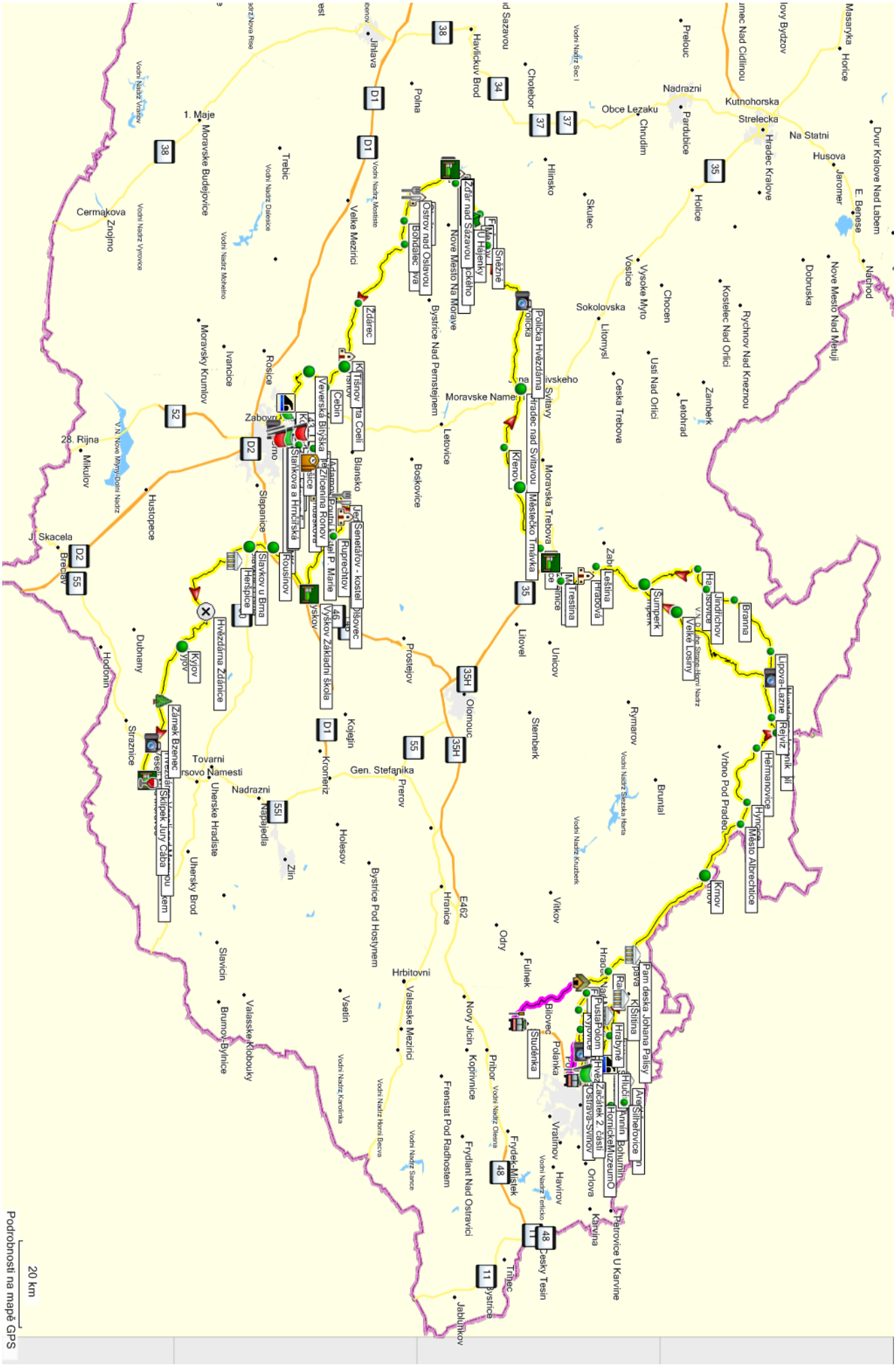

Antoš Milan. . . . . .+420 605 187 785
Balík Jan . . . . . .+420 776 196 735
Bejček Karel. . . . . .+420 604 575 349
Bejček Pavel . . . . . .+420 603 284 346
Černá Hana . . . . . .
Dlabola Luděk . . . . . .+420 608 239 844
Dostál Vítězslav. . . . . .
Franko Robert . . . . . .
Grygar Jiří. . . . . .
Hájek Karel . . . . . .+420 603 311 935
Hájková Ilona. . . . . .+420 605 474 306
Homola Vladimír. . . . .+420 723 624 803
Janata Martin . . . . . .+420 724 284 642
Janata Miroslav . . . . .+420 606 562 748
Jedináková Lila. . . . . .+420 608 041 275
Jelínek Viktor . . . . . .+420 604 164 162
Kaděrka Petr . . . . . .+420 608 616 410
Kleczek Pavel . . . . . .+420 731 137 445
Kolibík Ctibor. . . . . .+420 777 264 055
Komrska Jiří. . . . . .
Koráb Miroslav . . . . . .
Kratoška Bohumír ml. . .+420 608 166 511
Krejčí Roman . . . . . .+420 774 191 735
Krejsa Jiří . . . . . .+420 608 874 141
Krestianko Imrich ml. . .
Krestianko Imrich st.. . .+421 908 656 622
Kunzová Daniela . . . . .+420 728 236 084
Lemež Petr . . . . . .+420 604 866 499
Michaela Elišková . . . .+420 603 258 928
Nekola Martin . . . . . .+420 776 730 307
Olchava Hynek . . . . . .+420 739 054 589
Pravda Alexander . . . .+421 904 539 475
Prokop Petr . . . . . .+420 603 232 768
Prokopová Jaroslava. . .+420 728 457 936
Říha Jiří . . . . . .+420 603 233 665
Setteyová Daniela . . . .+421 905 574 767
Setteyová Zuzana . . . .+421 915 531 763
Soldát Zdeněk . . . . . .+420 731 329 451
Šára Bohuslav . . . . . .+420 603 969 081
Šimoník Dušan . . . . . .+420 775 259 428
Šmelcer Ladislav . . . . .+420 777 828 886
Šmelcerová Dana . . . .+420 733 603 278
Štědroň Martin. . . . . .+420 603 840 000
Štědroň Petr . . . . . .
Štorek Zdeněk . . . . . .+420 732 903 255
Tarant Zdeněk . . . . . .+420 605 550 889
Trutnovská Jana . . . . .+420 775 595 991
Trutnovský Karel . . . . .+420 724 013 039
Urbančok Ľubomír. . . .+421 908 559 771
Vallo Dušan. . . . . .+421 902 495 841
Vallová Kaja. . . . . .+421 904 175 837